

Proiecte în curs de implementare

Publicat la: 11 iunie 2019

[Amenajare și modernizare Centru Civic – etapa II Oraș Dărmănești, jud. Bacău](#)

Necesitatea și oportunitatea investiției

Zona proiectată se găsește în Centrul Civic al orașului Dărmănești, reprezentând etapa a II-a de reabilitare și amenajare a acestuia.

Din punct de vedere administrativ, amplasamentul studiat aparține domeniului public al orașului Dărmănești, aflat în administrarea Consiliului Local Dărmănești, zona caracterizată printr-un amestec eterogen de lucrări și amenajări publice sau private, cu caracter îmbătrânit, cenușiu și îndepărtate total de specificul zonei montane, în care este amplasată localitatea Dărmănești.

Prin Centru Civic etapa II, se definește zona centrală care cuprinde str. Victoriei – de la intersecția cu D.J.123 (Poșta) până la podul peste pârâul Uz. Deasemeni, se consideră ca fiind parte a Centrului Civic etapa II și strada Muncii, de la intersecția cu D.J.123 (Bloc ANL), până la adresa Str. Muncii nr. 15, precum și zona de teren din jurul Centrului Național de informare și Promovare

Turistică (în spatele blocului de locuințe Centru).

În anul 2016 a fost realizată lucrarea de Amenajare și Modernizare Centru Civic – etapa I și s-a constatat că efectul din punct de vedere urbanistic a fost un real succes, asigurându-se o creștere semnificativă a gradului de confort pentru cetățenii orașului. În vederea realizării într-un cadru unitar și integrat a unui proiect de Centru Civic, așa cum a fost menționat mai sus, se consideră că este necesar a se continua lucrările de amenajare și modernizare a zonei centrale a orașului prin realizarea etapei II.

Proiectul pentru amenajarea și modernizarea Centrului Civic al orașului Dărmănești, se integrează în acțiunile prevăzute în Strategia de Dezvoltare Durabilă a orașului 2014- 2020 și va permite Autorității Publice Locale a orașului Dărmănești să îmbunătățească calitatea vieții locuitorilor, în contextul unei dezvoltării armonioase a localității, obținute prin aplicarea soluțiilor potrivite pe termen scurt și lung. În strategie se menționează, de asemenea, modernizarea și dezvoltarea rețelei rutiere, extinderea și modernizarea infrastructurii de agrement prin amenajarea de zone verzi (parcuri, scuaruri) sau spații de promenadă.

DESCRIEREA LUCRĂRILOR

Lucrările de amenajare a centrului civic – etapa II vor fi împărțite pe diverse funcțiuni, conform planului de situație anexat. Astfel zonele propuse spre amenajare, sunt:

- Zona pietonală din fața blocului de locuințe
- Zona verde
- Spațiul de joacă pentru copii
- Zona de parcare auto
- Modernizarea carosabilului și trotuarelor

Străzilor Victoriei și Muncii, între D.J.12A și Str. Muncii nr. 15

ZONA PIETONALĂ DIN FAȚA BLOCULUI DE LOCUINȚE

Pavajele sunt alcătuite din texturi diferite, pentru a crea un spațiu dinamic. Predomină pavajul de fond unitar, printre care se împletesc alei șerpuite din pavaje colorate, ce marchează accesele. Tot prin pavaj se marchează și axul principal al compoziției ce pornește dinspre intersecția estică și se oprește în accesul Primăriei, marcându-se importanța acestei instituții în amenajarea centrului civic. De asemenea, restul pavelelor folosite vor continua imaginea creată în prima parte a proiectului, care a fost deja implementată.

ZONA VERDE

Accesul în incinta zonei de agrement se va face dinspre partea vestică, adică scuarul amenajat în prima parte a proiectului, printr-o alee ce face legătura între clădirile Primăriei orașului, continuând modelul pavajului pe aleile principale ale spațiului nou creat.

Accesul se va face de asemenea și dinspre partea estică, dinspre Str. Victoriei, dar se va putea accede și dinspre spațiile comerciale situate la Sud de Centrul de Turism.

Pavajele sunt alcătuite din texturi diferite, pentru a crea un spațiu dinamic. Pavelele folosite vor continua vizual imaginea creată în scuarul din fața Primăriei, aleile principale folosind modelul aleii care duce spre fântâna arteziană construită în prima fază a proiectului. Această alee principală se bifurcă, pentru a marca celelalte două accese spre zona verde. În centru acestei 'intersecții' se va planta un brad argintiu.

Amenajarea peisagistică ce va avea în centru un

brad argintiu va mai cuprinde și un gard viu de protecție. Zona va fi iluminată cu ajutorul stâlpilor de iluminat exterior ambiental. Se vor monta banele din lemn pe structura de beton și coșuri de gunoi metalice stradale.

SPAȚIUL DE JOACĂ PENTRU COPII

Locul de joacă pentru copii va fi amenajat în vecinătatea spațiilor verzi și va cuprinde leagăne, balansoare, tobogan și groapa de nisip, carusel rotativ cu figurine-animale, castel de activități pentru copii-sistem complet și figurine pe arc. Sunt prevăzute băncuțe pentru părinții care își vor putea supraveghea copii din imediata apropiere.

ZONA DE PARCARE AUTO

Parcarea existentă va fi reconturată, eliminându-se excesul de spațiu neutilizat. În zona adiacentă spațiilor verzi nou create, până la trotuarul din fața clădirii Poliției și până la taluzul căii ferate dezafectate, se vor crea 48 locuri de parcare, dintre care 7 dedicate Poliției. Aceste locuri de parcare vor deservi locuitorii din blocul de locuințe de pe Str. Muncii, dar și vizitatorii spațiilor comerciale din zonă, iar în zilele de târg, vor fi utilizate și de către vizitatorii acestuia. Acestor locuri de parcare li se adaugă alte 16, grupate câte 6, 4 sau 3 pe străzile ce urmează a fi modernizate.

MODERNIZAREA CAROSABILULUI ȘI TROTUARELOR STRĂZILOR VICTORIEI SI MUNCII, INTRE D.J.12 A ȘI STR. MUNCII NR. 15


Străzile Victoriei și Muncii (străzi asfaltate ce fac parte din categoria IV – drumuri de interes local), ce se doresc modernizate prezintă o configurație asemănătoare, în sensul ca acestea au o pantă ușoară dinspre D.J. 123, până în intersecția lor și mai departe către capătul


fiecăreia dintre ele. Partea carosabilă a străzilor este de cca. 7 m, iar trotuarele au o lățime ușor variabilă, în funcție de obstacolele intersectate. Prin realizarea unor recente lucrări de canalizare menajera în zonă, dar și din cauza îmbătrânirii, atât carosabilul din asfalt și beton, cât și trotuarele din pavaje, sunt ușor vălurite, tasate, crăpate și au un aspect vizual neplăcut, care creează un disconfort major circulației auto și pietonale.


Din intersecția străzilor Muncii cu Victoriei, spre podul peste pârâul Uz, strada Victoriei are carosabilul din beton. În această zonă se constată o lărgire a zonei drumului public, prin existența unei parări auto (Poliție), precum și zona din spatele blocului de locuințe, care cuprinde o parcare auto, drum acces garaj Primărie, Centrul CNIPT- cu spații verzi aferente.

Astfel, intersecția dintre Str. Victoriei și Str. Muncii va fi amenajată ca sens giratoriu, cu diametru interior de 12 m și diametru exterior de 16m. Interiorul sensului giratoriu va fi constituit din spațiu amenajat peisagistic (diametru 5-6m), borduri rutiere de 0,20m grosime și suprafață pavată cu pavele pentru trafic greu, pentru o fluidizare a traficului și o traversare ușoară a intersecției. Unde spațiul o permite, se vor amenaja benzi speciale pentru preselectie rapidă, de 3,5m lățime (dinspre Str. Victoriei spre Str. Muncii, direcția Nord-Vest și dinspre Str. Muncii spre Str. Victoriei, direcția Vest-Sud).


Valoare lucrări conf. S.F. 1.345.255,00 (cu TVA) din Bugetul Local.









EXISTENT



PROPUNERE




EXISTENT




PROPUNERE

Zona 1
"Sens giratoriu"




SPECIFICATIE: Nume: DA-201201		SCARA: 1:500		TITLU PROIECT: PRIMARIA DARMANESTI	
SEF PROIECT: Adriana Savin		INCADRARE: AMENAJARE CENTRU CIVIC DARMANESTI		SCALA: 1:500	
PROIECTAT: Adriana Savin		DATA: 2013		INCADRARE: STUDIU URBANISTIC	
DESEINAT: Ing. Cosmina Ionut		DATA: 2013		INCADRARE: OGN DARMANESTI	
ADMINISTRATOR: Ing. Alina Catalin		DATA: 2013		INCADRARE: SOS. ESCOLA	
				ZONA 1	







EXISTENT



PROPNUNERE






EXISTENT



PROPNUNERE

Zona 2 "Jardiniera"



				PRIMĂRIA DARMĂNEȘTI Oraș Dărmanești, Dr. Mureș, nr. 16, Județ Bacău		PROIECT 15/04/2012 gop-0019 Plan Studiu Urbanistic			
SPECIFICAȚIE DEF. PROIECT PROIECTAT DESENAT ADMINISTRATOR		NUME Arh. Cosmin Sorin Arh. Cosmin Sorin Th. Colpoș Ionuț Ing. Ababei Catalin		SEMNATURA _____ _____ _____ _____		SCARA 1:500 1:1000 1:2000 1:5000 1:10000		DATA 2012	
				PRIMĂRIA DARMĂNEȘTI JUDEȚUL BĂCĂU Oraș Dărmanești, Dr. Mureș, nr. 16, Județ Bacău		PROIECT 15/04/2012 gop-0019 Plan Studiu Urbanistic			
				SCARA 1:500 1:1000 1:2000 1:5000 1:10000		DATA 2012			
				PRIMĂRIA DARMĂNEȘTI JUDEȚUL BĂCĂU Oraș Dărmanești, Dr. Mureș, nr. 16, Județ Bacău		PROIECT 15/04/2012 gop-0019 Plan Studiu Urbanistic			



EXISTENT



PROPNUNERE



EXISTENT



PROPNUNERE

Zona 5 "Parc pentru copii"



				PRIMĂRIA DARMĂNEȘTI Oraș Dărmanești, Dr. Mureș, nr. 16, Județ Bacău		PROIECT 15/04/2012 gop-0012 Plan Studiu Urbanistic			
SPECIFICAȚIE DEF. PROIECT PROIECTAT DESENAT ADMINISTRATOR		NUME Arh. Cosmin Sorin Arh. Cosmin Sorin Th. Colpoș Ionuț Ing. Ababei Catalin		SEMNATURA _____ _____ _____ _____		SCARA 1:500 1:1000 1:2000 1:5000 1:10000		DATA 2012	
				PRIMĂRIA DARMĂNEȘTI JUDEȚUL BĂCĂU Oraș Dărmanești, Dr. Mureș, nr. 16, Județ Bacău		PROIECT 15/04/2012 gop-0012 Plan Studiu Urbanistic			
				SCARA 1:500 1:1000 1:2000 1:5000 1:10000		DATA 2012			
				PRIMĂRIA DARMĂNEȘTI JUDEȚUL BĂCĂU Oraș Dărmanești, Dr. Mureș, nr. 16, Județ Bacău		PROIECT 15/04/2012 gop-0012 Plan Studiu Urbanistic			





