



ROMÂNIA
JUDEȚUL BACĂU
ORAȘUL DĂRMĂNEȘTI



Cod de identificare fiscală: 4352921
www.orasuldarmanesti.ro, e-mail: primaria_darmanesti@yahoo.com
Strada Muncii, numărul 16, cod poștal: 605300, Tel: 0234.356656; Fax : 0234.356546

H O T A R A R E A
Nr. 43 din data de 29.03.2018

privind aprobarea STATUTULUI Orasului Darmanesti, judetul Bacau

Consiliul Local al Orasului Darmanesti, judetul Bacau, intrunit in sedinta ordinara din data de 29.03.2018

Avand in vedere:

- Raportul de specialitate 6675/22.03.2018, intocmit de catre Vrinceanu Ionela – secretarul Orasului Darmanesti;
- Expunerea de motive nr. 6676/22.03.2018, prezentata de catre Primarul orasului Darmanesti;
- Raportul favorabil al Comisiilor de specialitate din cadrul Consiliului Local Darmanesti;

Potrivit prevederilor:

- Art. 3 din OG nr. 53/2002 privind Statutul-cadru al unitatilor administrativ-teritoriale din Romania;
- Art. 36 alin. (3) lit. a) din Legea nr. 215/2001 privind administrația publică locală, republicată, cu modificările și completările ulterioare;

În temeiul dispozițiilor art. 36, art. 45 si art. 115 alin. (1) lit. b, din Legea nr. 215/2001 privind administrația publică locală, republicată, cu modificarile si completarile ulterioare,

Consiliul Local al Orasului Darmanesti, adoptă prezenta

H O T A R A R E

Art.1 Se aproba **STATUTUL Orasului Darmanesti** conform **Anexei nr. 1** la prezenta hotarare.

Art. 2 La data prezentei hotarari se abroga orice alte hotarari contrare.

Art. 3 Prezenta hotarare poate fi atacata in termen de 30 zile la Tribunalul Bacau – Sectia a II a Civila si de Contecios Administrativ si Fiscal, potrivit prevederilor Lg. 554/2004 privind conteciosul administrativ cu modificarile si completarile ulterioare, respectandu-se procedura prealabila.

Art. 4 Prezenta hotarare intra in vigoare la data aducerii ei la cunostinta in conditiile legii si se comunica prin grija Secretarului Orasului Darmanesti, Primarului Orasului Darmanesti, SC Eco Valea Muntelui si Institutiei Prefectului Judetul Bacau.

Art. 5 Prezenta Hotarare a fost adoptata de catre Consiliul Local al Orasului Darmanesti, jud. Bacau, in sedinta ordinara, cu respectarea art. 45, alin. (1) din Legea nr. 215/2001 a administratiei publice locale, respectiv cu un numar de 17 voturi "pentru", __ voturi "impotriva" si __ "abtineri" din totalul de 17 consilieri prezenti.


Presedinte de sedinta,
Consilier
Mocondureanu Florentina Ioana



Contrasemneaza,
Secretarul Orasului Darmanesti,
Ionela Vrinceanu



STATUTUL ORAȘULUI DĂRMĂNEȘTI JUDEȚUL BACĂU



CAPITOLUL 1

ADMINISTRAȚIA PUBLICĂ LOCALĂ

1. ORGANIZARE

Orașul Dărmănești este persoană juridică de drept public, care are ca scop administrarea eficientă a resurselor comunități în condițiile legii. În conformitate cu prevederile Legii nr. 351/2001, privind aprobarea Planului de amenajare a teritoriului național - Secțiunea a IV-a: Rețeaua de localități, orașul Dărmănești este oraș de rangul III.

În orașul Dărmănești, administrația publică este organizată și funcționează potrivit prevederilor Legii administrației publice locale nr. 215/2001 și în conformitate cu hotărârile Consiliului Local. Administrația publică din localitate se organizează și funcționează în temeiul principiilor autonomiei locale, descentralizării serviciilor publice, eligibilității autorităților administrației publice locale, legalității și al consultării cetățenilor în soluționarea problemelor locale de interes deosebit.

Principalele domenii aflate sub administrarea autorității publice locale sunt:

- a. planificarea urbană și gestionarea spațiilor verzi de interes local;
- b. colectarea și gestionarea deșeurilor menajere, inclusiv salubritatea și întreținerea terenurilor pentru depozitarea acestora;
- c. distribuirea apei potabile, construirea și întreținerea sistemelor de canalizare și de epurare a apelor uzate și pluviale;
- d. construcția, întreținerea și iluminarea străzilor și drumurilor publice locale;
- e. transportul public local;
- f. amenajarea și întreținerea cimitirelor eroilor neamului;
- g. administrarea bunurilor din domeniile public și privat locale;
- h. gestionarea, întreținerea și echiparea instituțiilor de învățământ și sănătate (școli, creșe, grădinițe de copii, spitale, cabinete medicale școlare, etc.);
- i. dezvoltarea și gestionarea rețelelor urbane de distribuție a gazelor;
- j. activități culturale, sportive, de recreere și pentru tineret, precum și planificarea, dezvoltarea și gestionarea infrastructurilor necesare acestor tipuri de activități;
- k. amenajarea piețelor agricole, a spațiilor comerciale, realizarea oricăror alte măsuri necesare pentru dezvoltarea economică a unității administrativ-teritoriale;
- l. construcția de locuințe și acordarea altor tipuri de facilități pentru păturile social vulnerabile, precum și pentru alte categorii ale populației;
- m. organizarea serviciilor SVSU

2. CONSILIUL LOCAL ȘI APARATUL DE SPECIALITATE AL PRIMARULUI

Sediul Primăriei și al Consiliului Local Dărmănești este amplasat în str. Muncii nr. 16, loc. Dărmănești, jud. Bacău,

- telefon 0234356656,
- fax 0234356546,
- e-mail: primăria_darmanesti @yahoo.com,
- web: www.orasuldarmanesti.ro
- Facebook: Primăria Orașului Dărmănești

Primarul, viceprimarul și secretarul, împreună cu aparatul de specialitate al primarului Orașului Dărmănești, constituie o structură funcțională cu activitate permanentă, denumită **Primărie**, care duce la îndeplinire Hotărârile Consiliului Local și Dispozițiile primarului, soluționând problemele

curente ale colectivității locale.

CONSILIUL LOCAL AL ORASULUI DĂRMĂNEȘTI

Consiliul local are inițiativă și hotărăște, în condițiile legii, în toate problemele de interes local, cu excepția celor care sunt date prin lege în competența altor autorități ale administrației publice locale sau centrale.

Consiliul Local Oraș Dărmănești este alcătuit din 17 consilier locali ce își desfășoară activitatea în baza legii 215/2001.

În cadrul Consiliului Local al Orașului Dărmănești se regăsesc trei comisii de specialitate alese prin votul deschis al majorității consilierilor. Fiecare comisie are în componență câte un președinte și câte un se secretar aleși prin votul deschis al majorității consilierilor locali ce o compun.

Comisiile Consiliului Local al Orașului Dărmănești sunt:

(1) Comisia juridică pentru administrație publică, învățământ, cultură, sport, sănătate, protecție socială, respectarea drepturilor cetățenilor, apărarea ordinii publice – 7 membri

(2) Comisia pentru studii și prognoze economico-sociale, buget-finanțe, realizare lucrări publice - 5 membri

(3) Comisia pentru urbanism, amenajarea teritoriului adm. domeniului public și privat al orașului, protecția mediului, comerț, conservarea monumentelor istorice – 5 membri

APARATUL DE SPECIALITATE AL PRIMARULUI ORASULUI DĂRMĂNEȘTI

Aparatul de specialitate al primarului Orașului Dărmănești cuprinde o structura cu departamente organizate conform organigramei aprobate prin HCL nr. 8 din 30.01.2017.

CAPITOLUL 2 PREZENTAREA GENERALĂ A LOCALITĂȚII

Orașul Dărmănești este cea de-a cincea localitate urbană ca mărime din Județul Bacău după Municipiile Bacău, Onești, Moinești și orașele Comănești și Buhuși.

2.1. Evoluție

Câteva referiri istorice sunt necesare pentru a înțelege dezvoltarea acestui oraș și influența sa în cadrul județului.

Continuitatea așezărilor umane în depresiunea Dărmănești este pusă în evidență de existența în zonă a așezărilor dacice pe vatra căreia s-a format apoi cultura aparținând perioadei de tranziție spre feudalismul timpuriu. Epoca migrațiilor este identificată cu precizie în depresiunea Dărmănești, în teritoriul migrând cumanii, tătarii și uzii, de la care să păstrează denumirea pr. Uz. Invasia tătarilor a determinat populația stabilită la confluența pârâului. Uz cu pârâul Bărzăuța să se retragă pe valea Uzului în amonte și pe valea pârâului Dofteana. După retragerea tătarilor populația a revenit și a pus bazele satului Dărmănești după numele conducătorului lor Darman.

Această așezare geografică a fost zonă de primă destinație a emigranților din Transilvania ca urmare a persecuțiilor și stăpânirii inițial ungare, apoi austro - ungare.

Astfel s-a format satul Lapoș în perioada revoluției de la 1848; pe moșiile mănăstirești, ca urmare a secularizării averilor mănăstirești în timpul lui Alexandru Ioan Cuza. În 1864 localnicii au fost împrăștiți.

Localitatea Dărmănești este atestată documentar de la 1546 printr-un act de împărțire (divizare) a averilor rămase în urma lui Ivănuș Tătar, între moștenitorii săi din Dărmănești și Brătulești, întărit la Cancelaria Moldovei de Voievodul Petru Rareș.

Comuna Dărmănești este atestată după organizarea ținutului Trotuș la care a fost arondată. Existența comunei a fost confirmată de legea pentru împărțirea administrativ-teritorială de la 1864 dată de domnitorul Alexandru I. Cuza.

Localitatea Dărmănești a fost declarată oraș în 1989. Localitatea Lapoș a fost atestată documentar la 1737 cu ocazia înființării schitului Lapoș și arondat comunei Dărmănești la 1774.

Localitatea Plopu a fost atestată documentar la 1436 când voievozii Iliși și Ștefan dăruiesc lui Balea Plopescu satul Plopu de pe Trotuș. Apoi localitatea Plopu este cumpărată în anul 1518 de postelnicul Cosma Șarpe care îl dăruiește Mănăstirii Tazlău.

Satul Poiana Uzului a fost atestat documentar la 1864 prin tabelele de împrăștiere și arondat la Dărmănești în anul 1887.

Localitatea Sălătruc este atestată documentar tot la 1864 prin tabelele de împrăștiere din timpul domnitorului Alexandru Ioan Cuza.

De asemenea, într-un document comercial dat de Alexandru cel Bun sunt menționate drumurile ce legau Moldova cu Transilvania prin pasurile Oituz și Ghimeș cu puncte de vamă la Comănești, Tg. Trotuș și Bacău.

Prezența în subsolul depresiunii Dărmănești a unor importante rezerve de cărbune și petrol a declanșat de timpuriu procesul de trecere spre capitalism prin apariția industriei extractive în Comănești și Moinești.

Prin punerea în funcțiune a liniei ferate Adjud - Palanca 1898 procesul de evoluție a cunoscut un avânt deosebit, orașul Dărmănești devenind un centru de prelucrarea petrolului prin amplasarea Rafinăriei.

Prezența în subsolul depresiunii Dărmănești a unor importante rezerve de cărbune și petrol a declanșat de timpuriu procesul de trecere spre capitalism prin apariția industriei extractive în Comănești și Moinești. Prin punerea în funcțiune a liniei ferate Adjud - Ciceu în 1898 procesul de evoluție a cunoscut un avânt deosebit, localitatea Dărmănești devenind un centru de prelucrare a petrolului prin amplasarea Rafinăriei. Astfel localitatea a cunoscut o ascensiune puternică prin

dezvoltarea economică, în special în perioada 1970 - 1990. Astfel începe procesul de urbanizare, satul evoluând la rangul de oraș, în special sub aspect industrial. Conform Legii nr. 2/1989 și menținută prin Decret lege nr. 38/1990 localitatea Dărmănești a fost declarată oraș. Satele care au fost arondate Dărmăneasca, Joseni, Păgubeni au devenit cartiere păstrându-și denumirea. Orașul Dărmănești are o localitate componentă Sălătruc și două sate aparținătoare Lapoș și Plopu.

Edilii orașului au fost preocupați în permanență de asigurarea unei dotări tehnico-edilitare corespunzător progresului tehnic.

Potrivit Legii 2/1968 privind organizarea administrativă a teritoriului Republicii Socialiste România, comuna Dărmănești avea următoarea componență:

Nr. crt.	Denumirea comunei	Satele componente
20.	DĂRMĂNEȘTI	1. Dărmănești
		2. Dărmăneasca
		3. Lapoș
		4. Păgubeni
		5. Plopu
		6. Sălătruc

Prin Legea 2/1989 localitatea Dărmănești a fost declarată oraș. Prin decretul – lege nr. 38 din 1990 s-a păstrat statutul de oraș. La momentul declarării statutului de oraș, localitatea Dărmănești avea următoarea componență:

Nr. crt.	Denumirea orașului	Localități componente ale orașului	Sate ce aparțin orașului
1.	DĂRMĂNEȘTI	1. DĂRMĂNEȘTI	1. Dărmăneasca
			2. Lapoș
			3. Păgubeni
			4. Plopu
			5. Sălătruc

Localitatea de reședință este Dărmănești, situată în centrul orașului. Amplasarea satelor aparținătoare față de localitatea reședință este următoarea: Lapoș la Nord, Sălătruc la Vest, Plopu și Păgubeni la Est.

2.2. Date geografice și încadrarea în teritoriu

Orașul Dărmănești se află în extremitatea vestică a județului Bacău, în depresiunea intramontană Comănești – Dărmănești, la limita cu județul Harghita, la poalele Munților Nemira, pe văile râurilor Troțuș și Uz, cuprinzând și zona de confluență a acestora.

Întreaga localitate este înconjurată de munți: la **N-V** munții Lapoșului, **V** și **S-V** munții Nemira iar la **E** munții Berzunți.

Orașul Dărmănești se învecinează la **N** cu orașul Comănești și comuna Asău, la **V** cu comuna Agăș și județul Harghita (localitatea Sânmartin), la **S** cu județul Covasna (localitatea Estelnic) și comuna Dofteana, și la **E** cu comunele Dofteana, Berzunți și Poduri.

2.2.1. Elemente ale cadrului natural

1. Caracteristicile reliefului.

Localitatea prezintă caracteristicile unei așezări de deal, destul de accidentată dominată de o zonă de munte în partea vestică a teritoriului administrativ care face parte din marea unitate a Carpaților Orientali, subunitatea munților Troțuș - Oituz și a depresiunii Dărmănești reprezentând o

subunitate geomorfologică bine individualizată.

Zona este dominată de munții Nemira și Ciucului.

Relieful orașului Dărmănești este dispus în amfiteatru coborând în trepte dinspre rama montană înconjurătoare către albiile râului Trotuș și a pârâului Uz.

După rama montană formată din culmile Nemirei, Farcului, Ciucului și Lapoșului urmează, platformele mijlocie și inferioară create prin eroziune. Platforma mijlocie este reprezentată de plaiul Rugetului, Focul lui Ivan - 745 m, Dealul Mare - 750m, Obcina Sălătrucului - 775m altitudine. Platforma inferioară este reprezentată de Dealul Măguricea - 526m, Deluceanu - 525m, Cărăboia - 561m, Lapoșului și Berzunțului. Ambele platforme, acoperite în trecut cu păduri masive fac trecerea de la formațiunile muntoase care înconjoară Bazinul Dărmăneștilor la cele trei terase create de-a lungul Trotușului și Uzului cu expunere sudică ce au favorizat înființarea primelor sălașe și organizarea primelor așezări omenești.

Ultimele trei terase create de Uz și Trotuș sunt individualizate și descrise de profesorul N.N.Lupu de la Universitatea din Iași în 1932. Terasa superioară, cu înălțimea între 80 și 110 m altitudine deasupra albiei Trotușului, este reprezentată de Dealul Runcului, Ciungi, Măguricea, Cărăboia și Dealul Mare.

Terasele mijlocii, între 50-80 m altitudine de-asupra Trotușului, sunt reprezentate de Lapoș, Măguricea, Cărăboia și Osoiul.

Terasele inferioare, care se găsesc între 5-20 m altitudine și cele reprezentate de lunci la 5-6 m față de talvegul Trotușului și Uzului sunt cele mai favorabile așezărilor omenești.

2. Rețeaua hidrografică

Din punct de vedere hidrografic teritoriul localității Dărmănești este situat în bazinul hidrografic al râului Trotuș, care traversează teritoriul administrativ de la NV la SE cu mai mulți afluenți, cel mai important fiind pr. Uz. Acesta traversează teritoriul în cea mai mare parte de la vest la est.

Pânza freatică înregistrează adâncimi diferite în funcție de formele de relief.

Râul Trotuș care adună apele de pe 149 km se varsă în Siret la Adjud.

Principalul afluent al râului Trotuș este Uzul care izvorăște din Munții Bodocului, curge pe o vale lungă de 45 km și se varsă în Trotuș la Joseni - Dărmănești.

Trotușul mai primește pe teritoriul localității Dărmănești apele pârâielor Lapoș, Dărmăneasca, Mașcaș, Plopu și Păgubeni.

Debitul mediu de apă al Trotușului la punctul hidrografic este de 13 mc/s, iar al Uzului 6 mc/s .

Panta Trotușului este în medie 15 m / km, iar a Uzului în medie 12 m / km.

Pârâul Uz pe teritoriul orașului Dărmănești primește pe dreapta afluenții: Bârzăuța, Izvoarele, Secătura Farcului, Izvorul Alb, Groza, Tulburea, Pivniceri, Izvorul Negru, Șindrilie, iar pe stânga Bente, Rata, Moghioroș, Coporaia, Nasolea, Răchitiș 1, Răchitiș 2, Plopu, Dârman, Alunul, pârâul Tâlharului, Maftei, Sălătruc, Chitici, pârâul Câmpului și Boiștea.

Pe teritoriul administrativ al orașului Dărmănești sunt trei lacuri :

Lacul Pufu este cel mai vechi, se află pe teritoriul satului Plopu. S-a creat într-o excavație a scoarței pământului; are o adâncime de 3 m, o suprafață de aproximativ 2 ha și se menține mereu plin la o altitudine de 500 m față de nivelul mării pe dealul Poiana Stânei sau dealul Urzica.

Lacul Bălătău a fost un lac de baraj natural format prin alunecarea unor versanți cu păduri de pe Plaiul Focul lui Ivan care s-au oprit în Plaiul Costea, zăgăzuind pârâul Izvorul Negru. Închiderea pârâului a avut loc în anul 1883, an cu ploi mari și îndelungate, când straturile superioare în grosime de aproximativ 40 m au alunecat pe gresia îmbibată de apă.

Lacul de acumulare Poiana Uzului, lac artificial format prin zăgăzuirea apelor Uzului în 1973 odată cu construirea barajului de la Poiana Uzului, în primul defileu al Uzului între Dealu Mare, pe dreapta, și Căputeanu, pe stânga. Barajul a fost construit între 1965 și 1973 din beton, primul din

România cu contraforți, cu 33 ploturi în clasa I de importanță, lung de 500 m, înalt de 80 m, iar lățimea la bază fiind de 74,1 m. Cota de altitudine la coronament este de 450 m fata de nivelul mării, lățimea la coronament fiind de 6 m plus garda, iar fundația barajului este adâncă de 40 m și lată tot de 40 m. În corpul barajului este încastrată priza de apă potabilă, priza de apă industrială și microhidrocentrala cu o putere de 5 MW.

3. Clima

Zona studiată se încadrează într-un climat continental, caracterizat prin ierni lungi aspre cu precipitații bogate. Prezența pădurii în această zonă întreține constant o atmosferă foarte umedă. Temperatura absolută a aerului nu coboară sub -26°C , iar temperatura medie a lunii iulie este cuprinsă între 10°C - 18°C .

O serie de aspecte fenologice, unele aprecieri de pe urma observațiilor de teren, profilele microclimatice și analizele elementelor geografico - fizice, temperatura medie termică de $+5^{\circ}\text{C}$ - $+7^{\circ}\text{C}$ relevă că teritoriul studiat are un climat temperat continental.

Depresiunea Dărmănești și valea largă a Trotușului cu frecvente inversiuni de temperatură imprimă o notă deosebită în climatul montan.

Clima în depresiune a fost condiționată de peisajul geografic, de dispunerea reliefului în trepte, în terase, cu deschidere spre sud și sud-estul bazinului. În prezent, mai este influențată și de apariția barajului și a Lacului Poiana Uzului pe o suprafața de 400 ha.

Depresiunea Dărmănești are un climat temperat continental, de adăpost, care se manifestă prin temperaturi de -5 pana la $+4$ grade Celsius și prin valoarea scăzută a precipitațiilor, 150-200 mm, ca urmare a maselor de aer ce coboară spre depresiune.

În general, bazinul Dărmănești este caracterizat prin ierni blânde și toamne lungi, fapt ce explică prezența viței-de-vie până la altitudinea de 350-450 m față de nivelul mării. Vânturile mai des simțite în depresiune sunt brizele de munte, vânturile de vest și crivățul din est, mai ales iarna. Dacă anual cantitatea scăzută de precipitații în depresiuni este de 150-200 mm/an, cantitatea medie este de 700-800 mm/an.

4. Caracteristici geotehnice, gradul de seismicitate

Orașul Dărmănești s-a dezvoltat în marginea exterioară estică a Flișului Carpaților Orientali, în depresiunea formată la sud de confluența Uz - Trotuș, întinzându-se pe cursul râului Uz pe cca. 5 km , în amonte de confluență.

Din punct de vedere geomorfologic, vatra orașului se dezvoltă în principal pe terasa inferioară a pâ râului Uz și în secundar, pe panta dealurilor racordate la această terasă.

Localitatea componentă Sălătruc este dezvoltată de asemenea, în lungul văii Uzului, pe terasa inferioară, pe lungimea de cca. 4,50 km de la vest de Rafinărie până la barajul de acumulare Uz.

Fără a studia în mod special zona pe baza unor observații directe și a consultării lucrărilor geotehnice de arhivă, vom efectua o raionarea geotehnică a zonei care va ține seama la promovarea unor noi obiective.

De la început trebuie menționat ca teritoriul localității prezintă condiții hidro - geotehnice favorabile pentru construcții, trebuind numai să se studieze amănunțit unele zone apropiate albiei majore a pâ râului Uz sau dealurile cu pantă exagerată, în care realizarea unei construcții ar conduce la săpături în debleu cu mari depozite de rambleu, care pot afecta stabilitatea generală a taluzului. Aceste zone nu pot fi localizate printr-un referat la o asemenea fază, fiind necesare studii speciale în cazul amplasării construcției în apropierea albiei majore și pe pante mari care urmează să fie modificate.

Totalitatea teritoriului intravilan al celor două localități Dărmănești și Sălătruc, cuprind, funcție de litologia terenului și condițiile geotehnice, următoarele zone:

1. Zona A - Albia majoră și lunca inundabilă

2. Zona I - Terasa inferioară
3. Zona D - Dealurile subcarpatice

Zona A - Albia majoră și lunca inundabilă

Pârâul Uz, care străbate localitățile Sălătruc și Dărmănești de la vest spre est, are în general o albie majoră bine conturată cu maluri stabile constituite din depozite aluvionare gresie.

Aceeași situație se prezintă și în apropierea confluenței Uz - Trotuș, albia râului din urmă fiind bine conturată. Izolat, în vecinătatea albiei majore, apar mici pete de luncă inundabilă adesea modificate în timpul creșterii nivelului apelor celor două râuri. Pentru orice obiectiv sau construcție individuală apropiate acestei zone, este necesară o atentă studiere a condițiilor de amplasament, funcție de comportamentul râurilor de-a lungul anilor.

Zona I - Terasa inferioară

Această terasă este cea mai bine dezvoltată pe teritoriul celor două localități, cea mai mare parte din vatra construibilă fiind realizată pe această terasă. Înclinarea terasei este mică în general, conform cu panta de curgere a râului.

Stratificarea terenului de fundare este în general uniformă și cuprinde, în apropierea suprafeței terenului, stratul grosier de terasă, constituit din pietriș cu bolovăniș, și nisip în cea mai mare parte uscat și îndesat. Straturile de bază ale regiunii - gresii, marne, șisturi argilo - mărnose, se găsesc în general la adâncimea de 4 - 5 m, pe capetele straturilor de bază, acumulându-se și o mică pânză de apă, cu debit redus și neuniform. Capacitatea portantă a terenului de fundare din această zonă este foarte ridicată.

Zona D - Dealurile subcarpatice

Terminația terasei se produce la contactul neregulat cu dealurile din partea sudică și nordică a văii Uzului, uneori aceasta trecere făcându-se pe o suprafață întinsă și cu o pantă a terenului - cazul zonei pe care este amplasată Rafinăria Dărmănești și ansamblul de locuințe din estul Rafinăriei, alteori trecerea este directă, panta dealurilor fiind mare și variabilă.

De asemenea, în zona străzii Minerilor, panta terenului, destul de mare este afectată și de ravena unei văi, astfel că, în această zonă este necesară o atentă studiere a terenului pentru orice construcție sau gospodărie extinsă sau nouă.

Litologia, formațiunea predominantă a zonei este argila, pe alocuri cu caracter contractil, ceea ce impune o adâncime de fundare de peste 1,50 m.

În această zonă pot apărea alunecări locale, superficiale, chiar în condițiile unei stabilități generale bune a zonei, astfel că este necesară o atenție deosebită realizării unei bune scurgeri a apelor pe taluzuri și pante corespunzătoare terasamentelor artificiale.

În această zonă sunt amplasate construcțiile a două obiective. Stația de tratare și pompare a apei și Hanul Poiana Uzului - ambele pe platforme cu panta redusă pe culmea dealurilor și deci în condiții de stabilitate foarte bună.

Informativ menționăm că zona localității Dărmănești și a satelor aparținătoare, se include în zona cu gradul VII de seismicitate, conform SR 11100/93.

Verificarea zonei seismice de calcul se face pe baza normativului P100/92 prin valoarea corespunzătoare a coeficienților K_s și T_c .

5. Resurse ale solului și subsolului.

Flora

Orașul Dărmănești se situează în zona de contact în zona de silvostepă.

Relieful și clima regiunii permit dezvoltarea unei vegetații de tip montan alcătuită din păduri, pășuni și fânețe, pădurile ocupând cea mai mare suprafață 22128,81ha (81,37%) din toată suprafața administrativă - 27.192,62 Ha.

Vegetația lemnoasă este alcătuită din păduri de foioase și conifere iar cea ierboasă este

reprezentată de pajiști. Ca plante protejate amintim Laleaua pestriță (*Pritilaria meleagria*) pe Valea Uzului și Angelica (*Angalicha archongalica*) pe muntele Nemira.

Pe teritoriul orașului Dărmănești vegetația este diversă. Formațiunile vegetale din localitate sunt dispuse etajat începând de la talvegul văilor principale ale Trotușului și Uzului până la culmile Nemirei.

Poziția cea mai joasă din bazin o oferă vegetația luncilor Trotușului și Uzului, până la 4-5 m altitudine față de talvegul apelor curgătoare. Vegetația de luncă este compusă din arini, sălcii și pășuni cu ierburi diferite care se mențin verzi din aprilie până în noiembrie, chiar și în vremurile secetoase și se reface foarte repede după inundații.

Următorul etaj de vegetație este vegetația agricolă, situată pe terasele până la 20 m față de nivelul Trotușului. Majoritatea suprafețelor sunt semănate cu porumb, cartofi, fasole, sfecla furajeră, intercalate de parcele semănate cu lucernă și trifoi, livezi, vii și fânețe naturale.

Etajul următor este ocupat de fânețe naturale și pășuni intercalate cu livezi, cu tufișuri de alun, arin și copaci răzleți de carpeni, stejar, mesteacăn.

Următorul etaj este ocupat de păduri care se întind pe 82,0% din suprafața totală a teritoriului administrativ al orașului Dărmănești.

În etajul inferior al pădurilor, care ocupă terenurile de peste 650 m altitudine față de nivelul mării, predomină stejarul, gorunul, carpenul, mesteacănul și fagul. Pe etajul imediat superior predomină fagul și bradul, continuând pe etajul următor bradul și între 900 m și 1300 m altitudine domină molidul, iar pe crestele munților domină pășunile.

Fauna

Fauna cea mai bogată și mai diversă din Dărmănești aparține pădurilor care ocupă aproximativ 82% din suprafața teritoriului. Diversitatea faunei din bazinul Uzului este determinată de relief, de condițiile climatice, particularitățile solului și de învelișul vegetal.

Covorul de mușchi, ferigi și ierburi este prielnic pentru șopârle de munte, șerpi, broaște brune, iar în desișurile de conifere, trăiește salamandra și tritonul de munte. În zona pădurilor masive trăiesc animale precum: cerbul, căprioara, ursul brun, râsul, lupul, mistrețul, pisica sălbatică, vulpea, veverița, jderul, iepurele, viezurele.

Apele curgătoare și stătătoare oferă condiții bune de înmulțire a peștilor. Pe Uz, mai valoros este păstrăvul, iar pe Trotuș, cleanul, mreana și scobarii. Lacul Poiana Uzului a fost populat cu păstrăvi.

Resursele subsolului

Evoluția geologică a scoarței terestre în depresiunea Dărmănești a facilitat crearea rezervelor de țiței și cărbune. După al II-lea Război Mondial s-au făcut foraje și s-a trecut intens la extracția și prelucrarea țițeiului, inclusiv la Dărmănești. În decembrie 1949, a fost realizată Rafinăria Dărmănești. Din 1949 și până în 2003 rezervele de țiței din Dărmănești, Comănești, Dofteana, Mosoare, Moinești, Zemeș, Solonț, Tescani, Câmpeni au fost preluate și prelucrate în rafinăria din Dărmănești.

Rezervele de cărbune au făcut din Mina Lapoșul de Sus, în anii 1930 - 1944, după cantitatea și calitatea cărbunelui extras și livrat, să fie a X-a mină de cărbune din cele 63 de mine de cărbuni în funcție la vremea aceea în România.

2.3. Relații în teritoriu

Orașul Dărmănești, cu localitatea componentă Sălătruc și satele aparținătoare Plopu și Lapoș este situat la extremitatea vestică a județului învecinându-se cu județele Harghita și Covasna. Orașul s-a dezvoltat pe Valea Uzului până la confluența cu râul Trotuș, al cărui afluent este.

Teritoriul administrativ este traversat în partea estică de la sud la nord de drumul național DN 12A Onești - Ciceu, care facilitează legăturile organice de intercondiționare cu celelalte localități ale județului prin intermediul lui DN2G și DN11. De la est la vest localitatea este traversată de drumul

județean DJ 123 ce face legătura cu județul Harghita, deserving și zona turistică și de agrement de la Poiana Uzului și Coada Lacului.

În partea nordică limita administrativă cu orașul Comănești este delimitată în mare parte de bazinul hidrografic al pârâului Lapoș. Limita administrativă cu orașul Comănești se extinde spre est traversând râul Troțuș și urcând pe culmile munților Berzunți.

La est urmărind formele de relief a culmilor domoale ale munților Berzunți limita administrativă învecinează localitatea cu comuna Poduri.

Orașul Dărmănești face parte din lanțul industrial dezvoltat pe valea râului Troțuș, unitatea nordică. Relația strânsă între aceste două unități: nordică (Moinești, Comănești, Dărmănești) și sudică (Tg.Ocna, Onești) a creat conexiuni care au pus problema fuzionării unora dintre ele.

Elementele cadrului natural contribuie în mod evident la această impresie de continuitate urbană pe Valea Troțușului.

Interdependența între orașele lanțului industrial este foarte puternică. Astfel sursele primare exploatare în nordul lanțului sunt prelucrate în teritoriu, în arealul sudic. De asemenea energia electrică produsă în Comănești este destinată funcționării capacităților extractive din teritoriul arealului nordic.

Prezența cărbunelui brun, petrolului, lemnului, resurselor de apă, terenuri bune pentru construire, precum și poziția geografică în fața pasului Ghimeș a dus la o evoluție ascendentă începând din secolul trecut, când prin punerea în funcțiune a liniei ferate Adjud - Palanca, industria și-a început evoluția.

Dezvoltarea orașului pe orizontală a dus la situația când localitățile Dărmănești și Comănești s-au unit la D.N.12A. Procesul ce a condus la această situație continuă și astăzi.

Analiza situației în teritoriu a condus la aprecierea că orașul Dărmănești poate forma împreună cu orașele Comănești și Moinești un megapolis cu o relație funcțională de interdependență în cadrul arcului industrial, cu păstrarea și dezvoltarea funcției complementare agrozootehnice și agroturistice.

Prin închiderea Rafinăriei, petrolul extras din zonă tranzitează prin Comănești spre Moinești și spre Onești. Pe teritoriul orașului Dărmănești sunt principalele și cele mai importante surse de apă potabilă și industrială necesare pentru întregul arc industrial, Tg. Ocna prin rezervele de sare și petrol se integrează și el procesului economic interdependent din zonă. Arcul industrial dispune de o zonă de agrement, recreere, turism, odihnă și tratament consacrată pe plan național la Poiana Uzului - Dărmănești, la Tg. Ocna și în mod special în stațiunea balneo-turistică Slănic - Moldova. Oneștiul, al doilea municipiu în cadrul județului este terminalul procesului industrial pe Valea Troțușului. Această rețea de localități urbane împreună cu localitățile rurale adiacente creează o zonă distinctă în cadrul județului. Marea arteră de circulație rutieră și feroviară moldavă, națională și europeană pe direcția nord - sud de pe Valea Șiretului o leagă puternic de restul județului prin DN 12A și DN 2G.

Relațiile de interdependență cele mai importante se realizează cu orașul Comănești. Stația de tratare cu acumularea de la Cărăboia din Dărmănești, constituie sursa de alimentare cu apă potabilă pentru orașul Moinești, Tg. Ocna și toate localitățile dispuse la D.N.2 G până la municipiul Bacău, inclusiv municipiul. Orașul Dărmănești asigură forța de muncă pentru unitățile economice ale orașului Comănești, constituind o zonă de cazare a forței de muncă. Alimentarea cu apă de la Cărăboia pentru Moinești trece pe teritoriul localității Comănești.

Localitatea Comănești este o piață de desfacere a produselor realizate pe teritoriul orașului Dărmănești.

Localitatea este străbătută de DN 12A Onești - Ghimeș ce facilitează legătura cu Transilvania. Circulația este organizată filiform urmând albia râului Troțuș. DN 12A se intersectează cu DN 2G, care trece prin Moinești și face legătura cu reședința județului Bacău.

Existența căii ferate 501 Adjud - Ciceu care străbate Carpații Răsăriteni de-a lungul văii Troțușului facilitează un transport rapid al mărfurilor și materiilor prime, precum și a persoanelor în orice punct al țării prin cele două magistrale CF 500 București - Suceava și CF 300 București - Brașov

2.4. Potential economic

Sub aspect economic orașul Dărmănești a cunoscut diferite etape, fiecare reprezentând o caracteristică a perioadei istorice traversate. Orașul cu localitățile aparținătoare a avut o funcție economică mixtă agro - industrială, puternic industrială pentru această zonă, prin prezența Rafinăriei.

Profilul economic al localității este mixt, agroindustrial ce se concentrează pe sectorul exploatarea fondului forestier și prelucrarea lemnului, extracția țiteiului, producerea energiei și agricol. Reprezentativă rămâne localitatea Dărmănești, care deține ponderea unităților economice, dar un rol important pentru economia orașului Dărmănești a fost S.C. „Rafinăria Dărmănești” S.A. care prelucra țiteiul extras din zonă. După anul 1997 societatea a intrat într-un proces de restructurare, care a avut ca efect diminuarea numărului de salariați iar din 2003 și-a întrerupt activitatea.

Alături de industrie, locuitorii au păstrat un mod de viață rural-suburban axat pe activități agrozootehnice în unități mici familiale rezolvând problema urbană a serviciilor într-un mod mai mult sau mai puțin corespunzător, funcție de evoluția societății, a modului de producție și a formelor de proprietate.

În sectorul economic s-au produs unele mutații structurale determinate de evoluția diferită a unor sectoare. Procesul de tranziție este însoțit de o serie de fenomene negative sociale și economice.

Astfel unități mari economice cu profil industrial în condițiile reale de rentabilitate nu-și mai pot acoperi cheltuielile de producție fiind obligate să-și reducă activitatea ceea ce conduce la disponibilizări.

Această situație a condus la statutul de oraș defavorizat.

Toate acestea ne determină să semnalăm că este necesară o restructurare a forței de muncă și o orientare politico-economică, care să conducă la apariția unor noi agenți economici, fenomen care de altfel l-am perceput prin apariția unor societăți particulare de tip SRL.

Unitățile economice sunt răspândite în teritoriu. Ele sunt relativ concentrate în două zone, extremitățile orașului Dărmănești și în localitatea Sălătruc.

Pe teritoriul orașului Dărmănești își desfășoară activitatea 267 agenți economici din care:

- 3 societăți comerciale S.A.
 - S.C. C.R.A.B. S.A.
 - S.C. HIDROELECTRICA S.A.
 - S.C. DARFOR S.A. (fără activitate)
 - S.C. OMV PETROM S.A.

- 1 agenție

- A.N. APELE ROMÂNE - DIRECȚIA APELOR SIRET - S.G.A. BACĂU

- 185 societăți comerciale S.R.L.
 - 50 întreprinderi individuale (ÎI)
 - 18 întreprinderi familiale (ÎF)
 - 12 persoana fizică autorizată (PFA)

2.4.1. Activități de tip industrial și de construcții

În urma analizei făcute conform cifrelor prezentate de agenții economici vom prezenta situația de fapt.

Unitățile economice sunt prezente în orașul Dărmănești și localitatea componentă Sălătruc. În orașul Dărmănești sunt grupate în extremitățile localității în trei areale. În arealul estic deservit de CF este zona depozitelor și platforma de prelucrare și sortare a lemnului.

În arealul vestic este platforma Rafinăriei și societatea comercială S.C. LIGNUM S.R.L. și arealul nordic cu societăți economice diversificate.

În urma analizei făcute conform cifrelor prezentate de agenții economicivom prezenta situația de fapt.

Unitățile economice sunt prezente în orașul Dărmănești și localitatea componentă Sălătruc. În orașul Dărmănești sunt grupate în extremitățile localității în trei areale.

În arealul vestic deservit CF este zona depozitelor și platforma de prelucrare și sortare a lemnului.

AREALUL VESTIC

În arealul vestic este platforma fostei rafinării și societățile comerciale S.C. Ocolul Silvic Lignum S.R.L., S.C. Forestier MU Silvicultură S.R.L., care desfășoară activitățile de *Silvicultură și exploatare forestieră; Depozitări.*

- Enache R. Radu Întreprindere Individuală - *Tăierea și rindeluirea lemnului*
- Boatcă M. Marius Iustinian Întreprindere Individuală - *Tăierea și rindeluirea lemnului*
- S.C. Top-Ovirox Conexim S.R.L. - *Silvicultură și exploatare forestieră; Tăierea și rindeluirea lemnului; Depozitări.*
- S.C. Lemn Solution S.R.L. - *Fabricarea altor elemente de dulgherie și tâmplărie, pentru construcții.*

AREALUL ESTIC

- S.C. Paviv-Prod S.R.L. - *Silvicultură și exploatare forestieră; Tăierea și rindeluirea lemnului;*
- S.C. Hazmir Prodcom S.R.L. - *Tăierea și rindeluirea lemnului;*
- Borș V. Gheorghe Întreprindere Familială - *Tăierea și rindeluirea lemnului;*
- Alexandru Gh. George Întreprindere Individuală - *Tăierea și rindeluirea lemnului;*
- S.C. XX Tab S.R.L. - *Silvicultură și exploatare forestieră; Tăierea și rindeluirea lemnului;*
- S.C. Davio Pan Grup Impex S.R.L. - *Fabricarea pâinii; fabricarea prăjiturilor și a produselor proaspete de patiserie;*
- Astancăi C. Florin Întreprindere Individuală - *Tăierea și rindeluirea lemnului;*
- Ghilescu Șt. Ștefan Întreprindere Familială - *Tăierea și rindeluirea lemnului;*
- Enache R. Radu - *Întreprindere Individuală - Tăierea și rindeluirea lemnului;*
- S.C. Vortex S.R.L. - *Comerț cu ridicata al materialului lemnos și al materialelor de construcții și echipamentelor sanitare;*
- S.C. Nobel Consulting S.R.L. - *Tăierea și rindeluirea lemnului;*
- S.C. Peraldo S.R.L. - *Tăierea și rindeluirea lemnului;*
- S.C. Allaham Company S.R.L. - *Tăierea și rindeluirea lemnului;*
- S.C. Metal Fabric S.R.L. - *Comerț cu ridicata al materialului lemnos și al materialelor de construcții și echipamentelor sanitare;*
- Gabor Alexandru Întreprindere Individuală - *Tăierea și rindeluirea lemnului;*
- S.C. Astrida Prodcom S.R.L. - *Tăierea și rindeluirea lemnului;*
- S.C. Mașcaș S.R.L. - *Fabricarea pâinii; fabricarea prăjiturilor și a produselor proaspete de patiserie;*
- S.C. Complet Electric S.R.L. - *Fabricarea de construcții metalice și părți componente ale structurilor metalice;*
- S.C. Necris Forest S.R.L. - *Tăierea și rindeluirea lemnului.*

AREALUL NORDIC

- S.C. Mattrom S.R.L. - *Comerț cu ridicata al mobile, covoarelor și articolelor de iluminat;*
- S.C. Good Luck Industry S.R.L. - *Tăierea și rindeluirea lemnului; Comerț cu ridicata al deșeurilor*
- S.C. Kamily S.R.L. - *Fabricarea de construcții metalice și părți componente ale structurilor metalice; Transporturi rutiere de mărfuri;*
- S.C. International Klaus Trucking S.R.L. - *Întreținerea și repararea autovehiculelor;*
- S.C. Dafios S.R.L. - *Fabricarea de elemente de dulgherie și tâmplărie pentru construcții;*
- S.C. Cristaly's S.R.L. - *Tăierea și rindeluirea lemnului;*
- S.C. Fregata Impex S.R.L. - *Fabricarea pâinii; fabricarea prăjiturilor și a produselor proaspete de patiserie;*
- Șilochi Sorin Întreprindere Individuală - *Tăierea și rindeluirea lemnului;*
- S.C. M.C.I. Prod Serv S.R.L. - *Tăierea și rindeluirea lemnului;*

- S.C. Impact-Serv S.R.L.- Fabricarea de construcții metalice și părți componente ale structurilor metalice;

SOCIETĂȚILE DIN LOCALITATEA SĂLĂTRUC

- Direcția Silvică Bacău-Ocolul Silvic Dărmănești care desfășoară activitățile de *Silvicultură și exploatare forestieră; Servicii auxiliare silviculturii și exploatare forestieră; Vânătoare, ocrotirea vânatului, inclusiv activități de servicii anexe;*

- Enache R.Radu Întreprindere Individuală-*Tăierea și rindeluirea lemnului*

- Boatcă M. Marius Iustinian Întreprindere Individuală-*Tăierea și rindeluirea lemnului*

- S.C. Top-Ovirox Conexim S.R.L- *Silvicultură și exploatare forestieră; Tăierea și rindeluirea lemnului; Depozitari.*

- S.C. Lemn Solution S.R.L. – *Fabricarea altor elemente de dulgherie și tâmplărie, pentru construcții.*

2.4.2. Activități agrozootehnice

Condițiile agropedologice și de microclimat care caracterizează această zonă determină practicarea unei agriculturi fărâmițată pe parcele individuale.

Locuitorii sunt ocupați cu creșterea animalelor contribuind în același timp și la valorificarea pășunilor și fânețelor naturale.

Activitatea agricolă se desfășoară numai în sectorul particular. Suprafața mică a terenului arabil, 20,00% din terenul agricol, nu permite practicarea unei activități agricole la scară mare.

Condițiile agropedologice, în care se încadrează teritoriul, favorizează dezvoltarea sectorului zootehnic prin valorificarea pășunilor și fânețelor ce reprezintă ponderea, 80,00% din suprafața agricolă.

Prezența localității componente Sălătruc, a cartierelor Brătulești, Boiștea, Dărmăneasca, Joseni, Mașcaș și Păgubeni, zone semiurbane cu un puternic caracter rural și a localităților aparținătoare Plopu și Lapoș a determinat dezvoltarea activității agrozootehnice ce constituie un real potențial.

Acest sector economic a înlocuit în evoluția urbană funcțiile complementare, respectiv serviciile către populație.

Restructurarea forței de muncă din industrie va conduce la dezvoltarea micilor ferme agrozootehnice prin preluarea forței de muncă eliberată. Suprafața agricolă deținută de proprietari în urma reîmproprietăririi, ca urmare a legii 18/1991 a fondului funciar determină dezvoltarea activității agrozootehnice în sectorul particular.

Ponderea pășunilor și fânețelor va conduce la valorificarea lor în dezvoltarea sectorului zootehnic.

2.4.3. Silvicultura

Fondul forestier dispune de o suprafață de 22314,23 ha pădure, din care 7744,23ha aparține proprietarilor, 13120,00 ha aparține statului, administrată de Ocolul Silvic Dărmănești, și 1450 ha aparține Primăriei. Suprafața ocupată de pădure reprezintă un procent de 80,00% din teritoriul administrativ. Acest fond forestier este administrat de R.N.P. Direcția Silvică Bacău prin Ocolul Silvic Dărmănești, str. Uzinei nr.128 și cantoanele silvice din teritoriu, Plopu, Sălătruc. Din punct de vedere al repartizării teritoriale a fondului silvic, cea mai mare parte a pădurilor se întinde pe colinele și platourile înalte din vestul teritoriului.

În această zonă nu sunt exploatări forestiere masive. Din masa lemnoasă exploatată o mare parte este folosită pentru prelucrare pe platformele societăților de profil și a agenților particulari:

Se mai folosește pentru aprovizionarea populației cu lemn de foc precum și ca material de construcții.

2.4.4. Transporturi

Orașul beneficiază de transport rutier și CF.

Transportul pe CF aparține regionalei Galați. Stația este pe linia secundară Adjud - Ciceu, ce leagă două magistrale de calea ferată 500 București - Suceava și 300 București - Brașov - Sibiu. Localitatea beneficiază de o gară C.F. și halta Valea Uzului.

Transportul călătorilor în localitate este efectuat de societăți particulare. Sunt societăți de transport rutier pentru călători interurban și transport în tranzit.

Transportul de marfă este efectuat de societatea S.C. Kamily S.R.L și S.C. Same Day System S.R.L.

Societatea comercială S.C. "VARTO TRANS TUR" S.R.L. Dărmănești execută transport interurban de călători.

Din informațiile culese din teren a rezultat existența unor particulari care fac transport rutier de călători în regim taxi și autobuze:

- S.C.Madaly Skynu S.R.L.
- S.C. Bogsend Trans S.R.L.
- S.C. Yukon S.R.L.
- Drug N. Emil Întreprindere Individuală
- Coman C. Cornelia Întreprindere Individuală

La acest capital trebuie menționat lipsa unei autogări.

2.4.5. Turism

Poziția geografică a orașului Dărmănești, traversat de DN 12A, DJ123 și calea ferată construită de aproape o sută de ani, îl include în circuitul de tranzit, mai ales în perioada estivală, prin pasul Ghimeș - Făget făcându-se legătura cu Transilvania.

Traseul de la Dărmănești la Ghimeș este o succesiune de defilee cu versanți bine împăduși de conifere, care despart bazinele ce adăpostesc frumoase sate de munte (Goioasa, Agăș, Brusturoasa, Palanca, Ghimeș).

Potențialul turistic este susținut de prezenta unui peisaj diversificat, localitatea dezvoltându-se într-o depresiune înconjurată de dealuri, dominată în partea de vest de o zonă de munte. Zona montană de la nord de Valea Uzului are aspectul unei culmi scurte și masive.

Ca obiectiv principal pentru turism este barajul cu lacul de acumulare Poiana Uzului unde este amplasat și motelul dotat cu spații pentru cazare și alimentație publică. Ca potențial turistic trebuie să menționăm toată Valea Uzului, lacul natural Bălățau, masivele munților Nemira și Ciuc.

Prezența taberei școlare prezente în teritoriu Sălătruc, pe Valea Uzului prezintă interes în ceea ce privește dezvoltarea turismului în zonă.

Obiectivele turistice nu sunt numeroase și sunt de importanță locală.

Este necesar să semnalăm importanța dezvoltării agroturismului montan (MONTANA 2000), preocuparea factorilor de decizie în sprijinirea populației în această acțiune.

2.4.6. Unități din domeniul serviciilor

Activități financiar bancare

În procesul de restructurare organizatorică a economiei este de remarcat creșterea numărului de societăți comerciale înființate conform Legii nr. 31/1990, în special a celor cu capital privat ca și al întreprinzătorilor particulari.

Ca urmare activitatea financiar - bancară a cunoscut în ultimul timp o mare dezvoltare.

Activitatea financiar - bancară pentru Dărmănești este susținută de:

- Banca Comercială Română
- Asociația Casa de Ajutor Reciproc Progresul CFR
- Banca Cooperatistă Creditul Oneștean

În domeniul serviciilor către populație, în ceea ce privește gospodăria comunală, printre serviciile prestate de S.C. C.R.A.B. S.A., amintim întreținerea și exploatarea amenajărilor

tehnico-edilitare.

Toate acestea ne determină să semnalăm că este necesară o restructurare a forței de muncă și o orientare politico - economică, care să conducă la apariția unor noi agenți economici.

2.5. Demografie

În ceea ce privește evoluția demografică, rezultatele finale ale **Recensământului General al Populației și Locuințelor din anul 2011**, indică o populație stabilă a Orașului Dărmănești de 12 247 de locuitori, populație stabilă.

Aceștia reprezintă 1,99% din populația totală a Județului Bacău și plasează localitatea în categoria orașelor mici, în context național. Din totalul populației, 6.066 erau de sex masculin (49,5% din total) și 6.181 de sex feminin (50,5%). Gradul de feminizare al populației este mai ridicat decât media județeană (50,7%), pe fondul supramortalității masculine, dar și al fenomenului migrației.

Populația orașului a înregistrat creșteri continue ale populației până în anul 2002, când a atins o valoare maximă de 14.192 de persoane, după care a intrat pe un trend descendent care continuă și în prezent, în 2011 înregistrându-se o valoare medie (12.247 de persoane). Față de recensământul anterior (2002), populația orașului a scăzut cu 1.947 de persoane (-13,71%), procent cu care s-a redus atât populația de sex masculin, cât și feminin. Spre comparație, în același interval, populația Județului Bacău a scăzut cu 12,8%, iar cea a Regiunii Nord-Est cu 10,1%. Se poate constata că, în prezent, populația orașului a revenit la nivelul înregistrat în 1977.

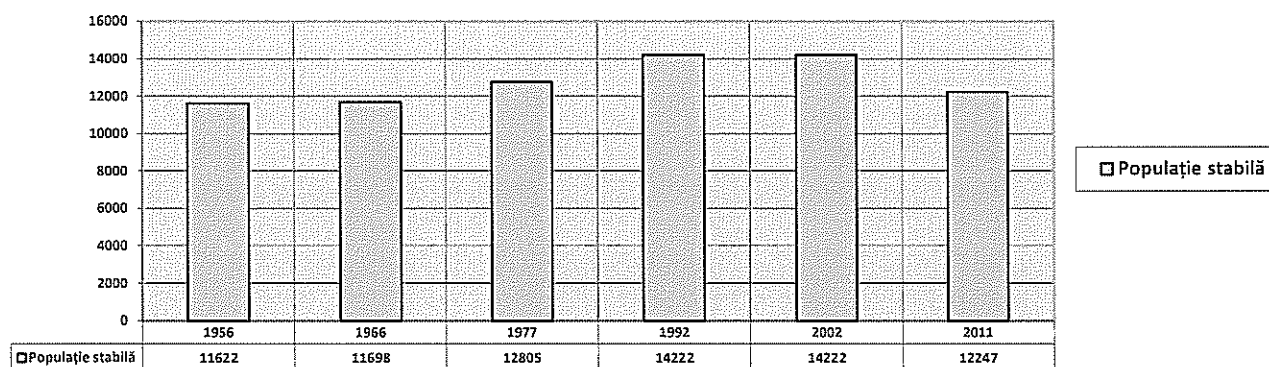


Figura nr. 2 - Evoluția populației stabile a Orașului Dărmănești, în perioada 1930-2011 (la recensăminte)

Populația stabilă clasificată după **sexe** la recensământul din anul 2011

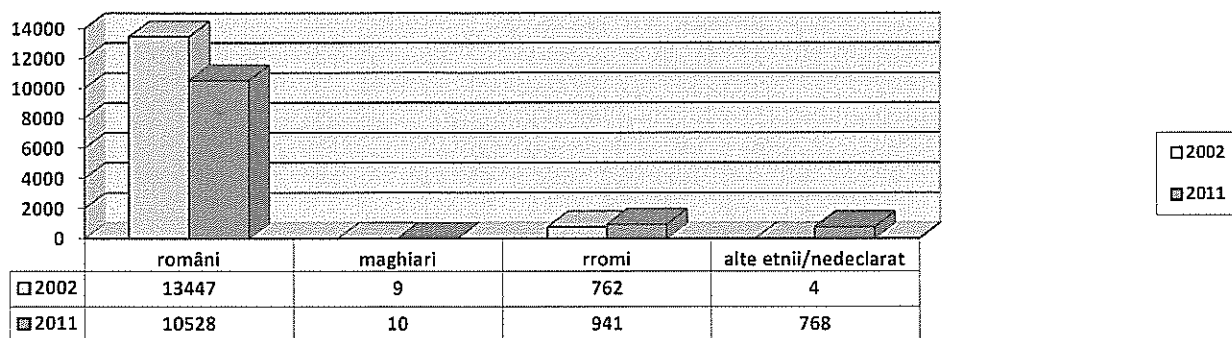
- sex feminin 6.181 persoane
- sex masculin 6.066 persoane

Structura etnică. Structura etnica a populației este formată din 85,9% locuitori români, 7,7% romi, 0,08% maghiari, iar 6,32% sunt de altă etnie (germani, ceangăi, greci, evrei, etc.) sau nu au dorit să și-o declare. Față de recensământul din 2002, se constată o scădere a tuturor etniilor, cu excepția celei de etnie romă, care a crescut cu 23,5% și a cărei pondere în populația totală a crescut de la 5,36% la 7,7%, pe fondul unei fertilități triple față de cea a populației majoritare.

Populația stabilă clasificată după **etnie** la recensământul din anul 2011

Etnie	Recensământ 2002	Recensământ 2011
- români:	13447	10528
- maghiari:	9	10
- rromi:	762	941
- alte etnii/informație nedisponibilă:	4	768

Fig. 3 - Evoluția populației stabile a Orașului Dărmănești, pe etnii la recensămintele din anii 2002 și 2011



Limba maternă. Din totalul locuitorilor, 88,03% dintre locuitori vorbesc limba română, 0,01% limba maghiară, 5,6% limba romani, iar 6,36% altă limbă (germană, greacă, etc.) sau nu au vrut să declare.

Populația stabilă clasificată după **limba maternă** la recensământul din anul 2011

- română: 10781
- maghiară: 11
- romani: 686
- altă limbă/informație nedisponibilă: 769

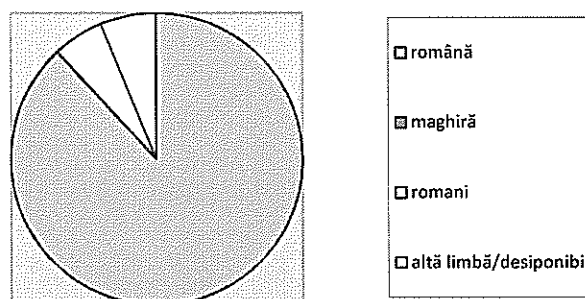


Fig. 4 – Populația stabilă clasificată după limba maternă, la recensămintele din anii 2002 și 2011

Structura confesională .În ceea ce privește apartenența religioasă, 77,0% dintre locuitorii orașului s-au declarat ortodocși, 10,45% romano-catolici, 5,95% penticostali, 0,02% creștini de rit vechi, 0,22 creștini după evanghelie, iar 6,36% atei, de altă religie sau nu au vrut să declare.

Populația stabilă clasificată după **religie** la recensământul din anul 2011

- Ortodoxă: 9431
- Romano-Catolică: 1280
- Penticostală: 729
- Creștină după evanghelie: 27
- Creștină pe rit vechi: 3
- altă structură confesională/informație nedisponibilă: 777

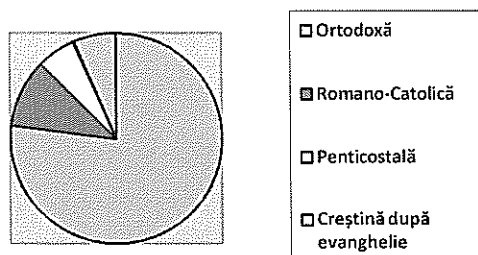


Figura nr. 5 – Structura confesională a locuitorilor la Recensământul General al Populației și Locuințelor din 2011

Nivelul de instruire În ceea ce privește nivelul de instruire al populației din localitate, datele calitative disponibile sunt cele de la Recensământul General al Populației și Locuințelor din 2011, care reflectă faptul că doar 5,54% dintre locuitorii orașului aveau studii superioare (media județeană este de 10,2%, iar cea națională de 14,4), cei mai mulți dintre aceștia (68,09%) absolvind învățământul secundar (liceu, școală profesională sau gimnaziu), respectiv primar (19,9%). 5,47% nu au o școală absolvită.

Prin urmare, putem afirma că nivelul de instruire al populației din localitate este nesatisfăcător și neadaptat la cerințele unei economii bazate pe cunoaștere.

Populația stabilă clasificată după **nivelul de studii** absolvite la recensământul din anul 2011.

NIVELUL INSTITUȚIEI DE ÎNVĂȚĂMÂNT ABSOVITE		Ambele sexe	Masculin	Feminin	
POPULAȚIA STABILĂ DE 10 ANI ȘI PESTE - TOTAL		10636	5232	5404	
Superior	Total	590	270	320	
	din care: Universitar de licență	539	246	293	
Postliceal și de maiștri		232	146	86	
Secundar	Total	7243	3730	3513	
	Superior	Liceal	2104	970	1134
		Profesional și de ucenici	1662	1157	505
Inferior (Gimnazial)		3477	1603	1874	
Primar		2124	896	1228	
Fără școală absolvită	Total	447	190	257	
	din care: Persoane analfabete	365	153	212	

5. Din analiza structurii populației pe grupe de vârstă și sexe (recensământ 2011), rezultă:

- Populația de sex masculin reprezintă 49,9% din numărul total al locuitorilor
- Populația de sex feminin reprezintă 50,1% din numărul total al locuitorilor

Grupa de vârstă	Ambele sexe	Masculin	Feminin
Sub 5 ani	810	427	383
5 – 9 ani	801	407	394
10 – 14 ani	866	419	447
15 – 19 ani	866	436	430
20 – 24 ani	684	352	332
25 – 29 ani	621	325	296
30 – 34 ani	811	417	394
35 – 39 ani	842	437	405
40 – 44 ani	966	496	470
45 – 49 ani	611	314	297
50 – 54 ani	734	360	374
55 – 59 ani	913	463	450
60 – 64 ani	747	344	403

65 – 69 ani	553	256	297
70 – 74 ani	539	223	316
75 – 79 ani	455	203	252
80 – 84 ani	278	122	156
85 ani și peste	150	65	85

Din analiza acestor procentaje rezultă:

- Orașul Dărmănești dispune de o importantă rezervă demografică d.p.d.v. al resurselor de muncă

- Orașul Dărmănești dispune de rezerve demografice d.p.d.v. al fertilității feminine.

În orașul Dărmănești numărul persoanelor cuprinse în grupele de vârstă 0-14 ani (2477) și 60 și peste (2722) care revin la 1.000 persoane cuprinse în grupele de vârstă 15-59 ani (7048) este 737 persoane. Acest indicator are o valoare mult mai mare decât media județului Bacău (631 persoane).

Rezultă, că pe plan local, presiunea pe piața muncii este foarte mare.

2.6. Fondul Locativ

Zona de locuit cu funcțiunile complementare ocupă suprafața cea mai mare din intravilan, un procent de 40,78% din totalul suprafeței. Zona de locuit a orașului Dărmănești este distribuită gravitațional în jurul unui centru de greutate (centru civic), sub forma unor tentacule spre nord (Comănești), vest (Sălătruc) și sud (comuna Dofteana).

Fostele localități rurale Dărmăneasca, Joseni, Păgubeni sunt teritorii aglutinate de oraș. Zona de locuire cu funcțiunile complementare acesteia ocupă în intravilan suprafața cea mai mare.

47,33 % pentru Dărmănești

61,37 % pentru Lapoș

65,08 % pentru Plopu

22,60 % pentru Sălătruc

Se constată că procentele sunt mai mari în satele aparținătoare Plopu și Lapoș.

Prin urmare constatăm că organizarea zonei de locuit este caracteristică așezărilor rurale dezvoltate pe coline și de-a lungul văilor apelor curgătoare.

Dominanta generală este regimul scăzut în înălțime, în general pe parter și mai puțin P + 1, organizate în locuințe unifamiliale cu loturi mari, ceea ce a condus și la o densitate mică în teritoriu, de unde rezultă un disponibil de teren.

În orașul Dărmănești s-a realizat o zonă de locuit cu locuințe colective în blocuri cu regim de înălțime P+2, P+3. Acestea au fost construite în perioada 1969 - 1972 și 1985 - 1987 în scopul cazării muncitorilor și specialiștilor ce lucrau în unitățile economice ale orașului și în special la Rafinărie.

Ca atare majoritatea blocurilor sunt lângă platforma Rafinăriei (8 blocuri cu 99 de apartamente). În centrul orașului este un bloc cu spații libere la parter cu 18 apartamente.

Aceeași situație o întâlnim și în localitatea componentă Sălătruc unde lângă hidrocentrală s-a realizat o zonă de locuințe cu regim de înălțime P+2, P+3. pentru specialiștii și personalul care lucrează aici.

În analiza fondului de locuit existent s-au folosit datele furnizate de recensământul din 2011. Aceasta a permis efectuarea procesului de analiză, prognoză și modelare pe calculator.

Indicatorii reprezentând condițiile de locuit la nivelul orașului sunt:

Nr. Crt.	INDICI DEMOGRAFICI	2002	2011
1.	- mp suprafață locuibilă medie/locuință	40.5	40.47
2.	- mp. suprafață locuibilă medie/persoană	12.79	13.11
3.	- nr. persoane/ locuință	3	3
4.	- nr. persoane/cameră	1	1

Comparând indicii care definesc nivelul de locuire la nivelul celor două recensăminte se constată o ușoară îmbunătățire a acestora față de anul 2002.

Conform recensământului din anul 2011 situația fondului de locuit arată că în orașul Dărmănești sunt 4346 locuințe din care 171 sunt apartamente în blocuri (99 apartamente în zona Rafinăriei, 18 apartamente în zona centrală, cu spații libere la parter și 54 ap. ANL de la bugetul local, din fondul centralizat de stat). Semnalăm totuși o creștere a numărului de locuințe construite din fonduri proprii a persoanelor fizice cu un număr de 177.

Numărul locuințelor convenționale	Locuințe convenționale după forma de proprietate					
	Privata particulara	De stat	Privată de grup	Cooperatista	Asociativa	A cultelor religioase
4346	4292	52	-	-	-	2

Un procent de 31,9% din fondul locativ are o vechime mai mare de 50 de ani, 52,9% dintre case fiind construite în perioada 1960-1990, cu materiale de construcție având o rezistență termică redusă. Jumătate dintre case au o structură de zidărie din cărămizi, stâlpi și grinzi de beton armat, iar cealaltă jumătate au structură de lemn și paiantă.

Numărul locuințe lor convenționale	Locuințe convenționale care dispun de:				Locuințe convenționale	
	Alimentare cu apa în locuința	Instalație de canalizare în locuința	Instalație electrică	Încălzire centrală	Bucătărie în locuința	Baie în locuința
4346	2009	1809	4164	536	3028	1417

Rezultatele preliminare ale Recensământului General al Populației și Locuințelor din 2011 indică faptul că 46,2% dintre locuințele din oraș dispun de alimentare cu apă în locuință, 41,6% de canalizare, 95,8% de instalație electrică, iar 12,3% de încălzire centrală. Pe de altă parte, 32,6% dintre locuințe sunt dotate cu baie, iar 69,7% cu bucătărie. Nivelul de dotare al locuințelor cu instalații și dependențe a crescut simțitor între ultimele două recensăminte.

Singura problemă majoră rămâne cea a încălzirii locuințelor, în condițiile în care doar 12,3% dintre acestea dispun de centrale termice individuale pe bază de gaze naturale sau combustibil solid, restul (aici regăsindu-se și unele blocuri de locuințe) asigurându-și energia cu sobe pe teracotă, cu o eficiență energetică foarte scăzută.

CAPITOLUL 3 STRUCTURA URBANĂ

3.1. Structură oraș

Zona de locuit s-a structurat după specificul locuirii (urban, semiurban și rural) și după așezarea gravitațional - geografică.

A. După specificul locuirii.

1. Cartierele urbane: Centrul civic, Dărmănești, Energiei 1, Energiei 2, Colonia veche.
2. Cartierele semiurbane: Satu nou, Dărmăneasca, Mașcaș, Triaj.
3. Cartierele rurale: Boiștea, Brătuleștii de Jos, Brătuleștii de Sus, Joseni, Păgubeni
4. Localitate componentă – zonă rurală: Sălătruc

5. Localități aparținătoare – zonă rurală: Plopu, Lapoș

B. După așezarea gravitațional - geografică, s-au conturat următoarele unități:

1. Centrul civic: Zona orașului propriu-zis

2. Macrozona de locuire la nord de Valea Uzului: Dărmănești gara, Cartier Energiei1, Cartier Energiei 2, Cartier Boiștea, Cartier Satu Nou, Cartier Colonia veche, Cartier Dărmăneasca

3. Macrozona de locuire la sud de Valea Uzului: Cartier Mașcaș, Cartier Brătuleștii de Jos, Cartier Brătuleștii de Sus

4. Cartierele la est de DN 12 A: Cartier Joseni Cartier Triaj Cartier Păgubeni

5. Localitatea componentă: Sălătruc

6. Localități aparținătoare: Plopu, Lapoș

Zona orașului propriu-zis

Componenta acestei zone de locuit este formată în general din locuințe cu caracter urban și semiurban iar unele cartiere mai păstrează încă caracterul rural. Ca urmare a necesității asigurării de locuințe pentru forța de muncă migratoare indispensabilă planului de industrializare a orașului (prezența Rafinăriei), putem aminti cartiere care s-au remodelat și au căpătat deja o nouă istorie. S-a înlocuit fondul de locuit vechi, uzat prin realizarea de noi ansambluri de locuit (centru civic, cartierele Colonia veche, Satu nou).

Zona satelizată prin adiție și localitățile aparținătoare.

Dacă prima grupă este marcată de un regim de înălțime de la P + 1 la P + 3, grupa a doua este dominată de locuințe pe parter.

Organizarea zonei de locuit este caracteristică așezărilor colinare dezvoltată de-a lungul râului Trotuș și a afluenților săi principali Uz, Lapoș, Dărmăneasca, Mașcaș, Plopu și Păgubeni și a drumului național DN 12 A , ce traversează orașul.

Prezența căii ferate adiacente zonei centrale și a drumului DN 12, A ce tranzitează orașul constituie o disfuncționalitate majoră.

Prezența pâraielor Lapoș, Dărmăneasca, Mașcaș, Plopu și Păgubeni care traversează teritoriul orașului constituie potențiale surse de inundații. Această situație conduce la investiții suplimentare pentru regularizarea albiilor.

Legăturile slabe și îndepărtate a zonei centrale cu localitățile aparținătoare Plopu, Lapoș, accesul greoaie datorită reliefului, a prezenței C.F. și a râului Trotuș conduc la o izolare, în special în perioadele reci cu ploi și zăpadă.

3.2. Zona activităților economice

Zona este bine reprezentată numai în orașul Dărmănești și localitatea componentă Sălătruc. În localitățile aparținătoare această zonă funcțională este inexistentă.

Unitățile economice sunt grupate în trei zone amplasate în extremitățile orașului. Zona agenților economici de producție la nivelul orașului ocupă o suprafață de 104,70 ha reprezentând 9,18% din intravilan. În Dărmănești zona agenților economici ocupă o suprafață de 86,70ha reprezentând 11,32% din intravilan .

Se remarcă la nivelul acestei zone funcționale un amestec eterogen al agenților economici. Nu sunt concentrați pe profil exceptând fosta incintă a Rafinăriei.

În localitatea Sălătruc , unitățile economice nu sunt grupate într-o platformă, acestea se întrepătrund cu zona de locuire, sau cu alte zone funcționale existente în localitate. În Sălătruc zona agenților economici ocupă o suprafață de 18,00ha reprezentând 15,67% din intravilan .

Ponderea activităților economice, cu profil prelucrarea lemnului, este pe malul pâraului Uz.

3.3. Zona obiectivelor de interes public

Obiective de interes public sau dotările urbane însumează o mare diversitate de activități și sunt în relație complexă cu zona de locuit și cu circulația.

Constituie componentele obligatorii ale oricărui ansamblu de locuit, legăturile nemijlocite cu locuințele fiind explicate prin faptul că aceste clădiri specializate au rezultat din evoluția pe trepte superioare a funcției de locuire.

Aceasta derivă din necesități ce depind de mărimea, profilul și rolul în teritoriul orașului, de nivelul de trai și alți factori. În raport cu funcția care o îndeplinesc dotările au fost grupate în următoarele categorii:

- administrația publică
- învățământ
- sănătate
- cultura
- financiar - bancar
- comerciale și alimentație publică
- prestări servicii
- speciale (poliție - pompieri)
- turistice

Având în vedere că până în 1989 localitatea Dărmănești nu era oraș, dotările reprezentative sunt concentrate în zona centrală a localității. În celelalte sate cu statut de localități aparținătoare, dotările sunt slab reprezentate și numai cele specifice localităților rurale. (învățământ, comerț, cămin cultural).

3.4. Administrația publică

Situația existentă, în urma analizei, se prezintă astfel:

Dotările principale sunt amplasate în localitatea Dărmănești și sunt repartizate în cele două puncte de interes a localității: zona centrală și centru de cartier de la Rafinărie.

În zona centrală sunt amplasate:

Primăria (Consiliul Local), Poliția, unitățile financiar-bancare (filialele Băncii Comerciale), C.E.C., sediul cooperației, poșta, spații comerciale și alimentație publică. În zona centrală este un complex comercial și un restaurant

La parterul sediului cooperației este un complex de prestări servicii.

Direcția de Telecomunicații și Poșta funcționează într-o construcție veche. Localitatea este dotată cu o centrală telefonică automată. În afara sediului Primăriei, în orașul Dărmănești nu sunt alte dotări publice de prestări servicii ca: notariat, birou de muncă și protecție socială, birou de consultanță pentru avocați, agenție privatizare și de dezvoltare a micii industrii, un centru pentru pregătirea și reconversia forței de muncă. Prezența acestor obiective publice în orașul Comănești nu impune existența lor în localitatea Dărmănești. Apropierea celor trei localități: Dărmănești, Moinești și Comănești a determinat înființarea în localitatea Moinești a unei judecătoria în scopul reducerii deplasărilor spre municipiul Bacău

3.5. Financiar - bancar

În procesul de restructurare organizatorică a economiei este de remarcat creșterea numărului de societăți comerciale înființate conform legii nr. 31/1990, îndeosebi a celor cu capital privat, ca și al întreprinzătorilor particulari.

Ca urmare activitatea financiar - bancară a cunoscut în ultimul timp o mare dezvoltare.

În orașul Dărmănești funcționează filiale ale:

- Banca Comercială Română
- Asociația Casa de Ajutor Reciproc Progresul CFR
- Banca Cooperatistă Creditul Oneștean

Cu toate că nu au sedii proprii ele își desfășoară activitatea corespunzător la parterul unor clădiri de pe strada Victoriei.

3.5. Comerț și alimentație publică, prestări servicii

Odată cu dezvoltarea economiei în ansamblul ei, ce a determinat creșterea nivelului de trai al populației, desfacerea mărfurilor prin comerț a înregistrat o neconținută creștere.

Comerțul se desfășoară în forme noi atât sub raportul repartiției în teritoriu, cât și al structurii și dinamicii vânzărilor.

Dacă până în 1990 exista numai comerțul de stat astăzi comerțul este reprezentat și de societăți particulare, persoane fizice sau asociații, care în ultimul timp au luat o mare amploare.

Prin decretul nr. 54/1990 s-a creat cadrul de organizare și funcționare a agentului economici independenți și asociații familiale. Ca urmare, spațiile comerciale existente s-au reorganizat, au apărut noi spații.

Din analiza rețelei comerciale existente se pot face o serie de aprecieri.

În ultimii ani au apărut societăți comerciale particulare pe lângă comerțul de stat. În satele aparținătoare comerțul este particular și se desfășoară în locuințele proprietarilor.

În orașul Dărmănești funcționează o piață agro-alimentară, construcție nouă, modernă și în apropiere un târg săptămânal.

În localitățile Sălătruc, Plopu și Lapoș sunt unități economice comerciale mixte cu mărfuri preponderent alimentare, păstrând un caracter rural.

3.6. Dotări speciale

Ca dotare reprezentativă a Ministerului de Interne este Poliția orășenească, care are sediul propriu, o clădire corespunzătoare acestei funcțiuni, amplasată în zona centrală.

Localitatea Dărmănești este servită de o grupă de pompieri civili care au remiza P.S.I. în incinta Primăriei. În dotare au o mașină pentru intervenții.

De asemenea se regăsește și Serviciul de Poliție Locală al orașului Dărmănești înființată în anul 2009.

3.7. Cultura

În orașul Dărmănești lipsesc dotările culturale. Nu există o casă de cultură sau un club.

În localitățile aparținătoare Lapoș și Plopu sunt cămine culturale, dar activitate culturală nu există.

În anul 2015 a fost dat în funcțiune Căminul Cultural Plopu, care are o capacitate de 200 locuri pe scaune, dotată cu centrală termică pe lemne, cu stație de sonorizare, videoproiectoare. În cadrul căminului se pot organiza manifestări culturale în orice anotimp cum ar fi: spectacole de teatru, concerte, baluri, concursuri sportive (tenis de masă, șah, table, remy, etc.), proiecție de filme, expoziții ș.a.m.d.

3.8. Asistență socială

Instituții de asistență socială pe raza orașului Dărmănești:

- Centrul de Recuperare și Reabilitare Neuropsihiatrică Vermești
- Asociația „Speranța este un Dumnezeu al Bucuriei” Dărmănești
- Centrul de zi Dărmănești – Fundația Bless the Children.

Colaborări cu instituții din județ:

- Agenția Județeană pentru Inspecție și Plăți sociale Bacău
- Direcția Generală de Asistență socială și Protecția Copilului Bacău

- Inspecția Teritorială de muncă Bacău
- Agenția Județeană pentru Ocuparea Forței de muncă Comănești
- Agenția Județeană pentru Ocuparea Forței de muncă Bacău
- Instituția Prefectului – județul Bacău

3.9. Învățământ

După reforma învățământului din 1948 rețeaua școlară a cunoscut o modificare substanțială. S-a lărgit rețeaua de școli și s-au diversificat profilele școlare la cele profesionale.

Școlile au fost dotate cu mijloace moderne de învățământ. Grupurile școlare din învățământul profesional și tehnic s-au amplasat corespunzător cu profilul unităților productive.

Învățământul este reprezentat de:

- învățământul preșcolar
- învățământul general
- învățământ liceal cu profil special
- învățământ profesional

- **Învățământul preșcolar** este reprezentat de 8 grădinițe.

Șapte grădinițe sunt cu program normal și una cu program prelungit. Grădinițele în general funcționează în clădiri proprii, dar în incinta școlilor. Fac excepție grădinița cu program prelungit nr. 1 din Dărmănești, grădinița nr. 3 din Dărmănești și grădinița din Sălătruc, care nu sunt în incinta școlilor.

- **Învățământul general** în orașul Dărmănești este reprezentat de șapte școli generale în funcțiune, cu 89 săli de clasă, uniform repartizate în teritoriu, toate fiind de tip gimnazial (clasele I - VIII).

În general școlile funcționează în clădiri bune, construite după 1958.

Se remarcă în fostele sate limitrofe orașului, în prezent aglomerate și transformate în cartiere, existența unor școli mici cu 2 sau 4 săli de clasă, dar care satisfac cerințele actuale având în vedere că populația școlară în aceste cartiere este mică, ca urmare a existenței unei populații îmbătrânite, populația tânără migrând spre zona centrală ce le-a oferit un confort urban ridicat.

- **Învățământul liceal** este reprezentat de Liceul Tehnologic Dărmănești. Acesta funcționează în 3 corpuri de clădire:

- clădirea principală (p+2) în care există 22 săli de clasă, 4 laboratoare (fizică, chimie, biologie, AEL) și bibliotecă cu sală de lectură.
- o clădire veche care este necesar a fi reabilitată în care există o sală mică de sport (70 mp), 2 vestiare, 3 ateliere mecanice.
- o clădire pentru Școala de Arte și Meserii (8 săli de clasă)

Unitatea de învățământ cu personalitate juridică/Adresa, nr. tel/fax/e-mail/niveluri de învățământ/Limba de predare	Unitatea de învățământ arondată/adresa/niveluri de învățământ
LICEUL TEHNOLOGIC, oraș DĂRMĂNEȘTI, str. Muncii nr. 11, tel./fax 0234 356646, e-mail: grupscoldarmanesti@yahoo.com, grup.sc.darmanesti@gmail.com / PRE, PRI, GIM, LIC TEH, LIC TEO, PROF/RO/	GRĂDINIȚA CU PROGRAM PRELUNGIT NR.1 orașul DĂRMĂNEȘTI. strada Energiei nr.25 / PRE
ȘCOALA GIMNAZIALĂ NR.3, oraș DĂRMĂNEȘTI, str. Tineretului nr.1, tel./fax.0234 356558, e-mail: scoala3darmanesti@gmail.com / PRE, PRI, GIM/RO/	ȘCOALA GIMNAZIALĂ NR.L orașul DĂRMĂNEȘTI. str. Valea Uzului nr. 319. tel/fax: 0234 356146. e-mail: scoala1darmanesti@yahoo.com /PRE. PRI. GIM

ȘCOALA GIMNAZIALĂ NR.2, oraș DĂRMĂNEȘTI, str. Chimiei nr.62, tel/fax: 0234 356595, e-mail: scoala2_darmanesti@yahoo.com / PRE, PRI, GIM/RO/	GRĂDINIȚA CU PROGRAM NORMAL NR.2, orașul DĂRMĂNEȘTI. str. Chimiei nr.62 / PRE
	GRĂDINIȚA CU PROGRAM NORMAL, loc. SĂLATRUC. orașul DĂRMĂNEȘTI. str. Uzinei ■liLU 1 /PRE
ȘCOALA GIMNAZIALĂ, loc. PLOPU, oraș DĂRMĂNEȘTI, Str. Plopu nr.332, tel/fax: 0234 356300, e-mail: scoala.plopu@yahoo.com / PRE, PRI, GIM/RO/	ȘCOALA GIMNAZIALĂ, loc. LAPOȘ, oraș DĂRMĂNEȘTI. str. Lapoș nr. 178. tel/fax: 0234 356737/PRE. PRI. GIM
	GRĂDINIȚA CU PROGRAM NORMAL, loc. PĂGUBENI. orașul DĂRMĂNEȘTI / PRE
ȘCOALA GIMNAZIALĂ NR.3, oraș DĂRMĂNEȘTI, str. Tineretului nr. 1, tel/fax.0234 356558, e-mail: scoala3darmanesti@gmail.com / PRE, PRI, GIM/RO/	GRĂDINIȚA CU PROGRAM NORMAL NR.3, oraș DĂRMĂNEȘTI, str. Tineretului nr.1 /PRE
	GRĂDINIȚA CU PROGRAM NORMAL nr.1 bis, orașul DĂRMĂNEȘTI, str. Valea Uzului nr. 319 Tineretului nr.1 /PRE

3.10. Sănătate

Orașul Dărmănești este dotat cu toate unitățile sanitare destinate ocrotirii sănătății, mai puțin spital.

Fostul spital al orașului nu mai funcționează. Distanța mică față de orașele Comănești și Moinești și relația de interdependență dintre ele, a condus la închiderea spitalului din localitate. În incinta spitalului funcționează un dispensar cu medic de familie și un cabinet stomatologic.

- Dispensarele medicale teritoriale

În orașul Dărmănești funcționează 4 dispensare medicale teritoriale cu 5 cabinete medici de familie, 2 cabinete stomatologice.

Cele patru dispensare sunt dispuse în teritoriu echilibrat, dar numai pentru localitatea Dărmănești, fără cartiere și localități aparținătoare: două în zona centrală cu trei cabinete medici de familie și un cabinet stomatologic, unul în incinta spitalului cu cabinet stomatologic și medic de familie și unul în cartierul Dărmăneasca cu medic de familie.

Din analiza situației dispensarelor din teritoriu se constată că acestea nu acoperă tot teritoriul orașului în ceea ce privește distanțele de parcurs, care sunt foarte mari, contrar normelor (1.000 m rază de servire). Sunt cartiere foarte îndepărtate care nu au dispensar: Brătulești, Joseni, Păgubeni și localitățile Sălătruc și Plopu. Referitor la cererea de servicii, dispensarele acoperă norma (5000loc./circumscripție.)

În localitate funcționează 4 farmacii.

3.11. Zona spațiilor verzi, sport și agrement

Datorită cadrului natural al mediului înconjurător zona verde este bogat reprezentată. Prin specificul său, cu aspect de oraș colinar, intravilanul dispune de o bogată zonă verde, în cea mai mare parte neamenajată.

Aceasta este reprezentată de zonele amenajate în interes orășenesc, sub forma parcurilor și scuarurilor, dar și de cele mai puțin amenajate, pe toată lungimea râului Trotuș și a pârâului Uz.

Zona verde reprezintă un procent de 2,27 % și este reprezentată de:

- zona verde din incinta Primăriei și a Grupului școlar construcții de mașini
- grădina de cartier de la Rafinărie, colonia veche - al doilea centru al orașului
- zona gării cu spațiile verzi adiacente;
- zona de protecție lângă râul Trotuș și pârâul Uz , zone verzi neamenajate în lunca Uzului;

În urma analizei situației existente se constată lipsa zonelor plantate de protecție în zona agenților economici și a stației de epurare și a spațiilor verzi amenajate adiacent cursului râului Trotuș.

Ca zonă de agrement trebuie menționat complexul turistic Poiana Uzului și zona de la Coada lacului de acumulare. Pentru școlari amintim tabăra Valea Uzului și tabăra Castel, care și-a încetat activitatea, întrucât a fost revendicată de proprietari.

În oraș, principala bază sportivă este stadionul Rafinării (terenuri pentru jocuri sportive, pista atletism, anexe, etc.).

Unele școli sunt dotate cu săli de sport și au amenajate terenuri de sport.

3.12. Zonă de gospodărie comunală.

Orașul Dărmănești are 7 cimitire cu o suprafață totală de 3,50 ha:

- cimitir Boiștea - 0,54 ha
- cimitir penticostal - 0,33 ha;
- cimitir Păgubeni - 0,45ha;
- cimitir Brătulești - 0,42 ha
- cimitir Sălătruc - 1,20 ha;
- cimitir Lapoș - 0,38 ha;
- cimitir Plopu - 0,18 ha;

CAPITOLUL 4 INFRASTRUCTURA

Orașul Dărmănești beneficiază de circulație rutieră și feroviară.

Orașul este tranzitat de DN 12A Tg Ocna - Ghimeș, care se intersectează cu DN 2G Moinești - Bacău pe teritoriul orașului Comănești. Acestea facilitează legături cu localitățile limitrofe, cu orașele și reședința județului.

De asemenea CF501, linie simplă, electrificată face legătura cu două linii principale de CF 500 București - Suceava și CF 300 București - Brașov - Sibiu. Prin cele două căi de comunicație, ambele dezvoltându-se paralel cu râul Trotuș, se realizează legătura între Moldova și Ardeal.

4.1. Circulația rutieră

Localitatea Dărmănești este străbătută de o serie de drumuri care asigură legături directe cu localitățile învecinate și deasemeni, legături de tranzit cu județul Harghita.

Pe direcția NV - SE pe o lungime de 5 km, localitatea este străbătută de DN 12A Miercurea - Ciuc - Comănești - Onești.

Drumul are carosabilul asfaltat cu lățimea de 7,00 m, benzi de încadrare, acostamente și șanțuri.

Orașul Dărmănești se dezvoltă pe direcția E - V de-o parte și de alta a pr. Uz, care se varsă în râul Trotuș, punctul de confluență situându-se în partea S - E a localității.

Paralel cu pr. Uz pe direcția E - V - localitatea este străbătută de drumurile:

- DJ 123 San Simon - San Martin - Sălătruc - Dărmănești pe lungimea de 5 km, acest drum se racordează la DN 12A.

- DC 132 Dărmănești - Brătulești - Sălătruc. Drumul are lungimea de 5,00 km.

- DJ 123G - Dărmănești-Palatul Știrbei. Drumul are lungimea de 3,50 km pe raza localității Dărmănești.

De asemeni pe raza orașului Dărmănești mai există drumurile comunale:

- DC 134, care face legătura cu localitatea Lapoș. Drumul pornește din drumul național DN 12A are o lungime de 3,50 km.

- DC 149 care pornește din DN 12 A și face legătura cu localitățile Plopu și Păgubeni. DC 149 iese de pe teritoriul orașului spre localitatea Larga. Drumul are o lungime totală de 9,40 km din care 5 km pe raza orașului Dărmănești.

Datorită faptului că orașul Dărmănești se dezvoltă paralel cu pr. Uz rețeaua stradală urmărește în general această desfășurare.

Pe drumul național 12A circulația este intensă datorită deplasării populației locale spre orașul Tg. Ocna, Moinești și Comănești, a transporturilor forestiere, petroliere și de aprovizionare. Prezența căii ferate, care face legătura cu Ardealul și orașele Tg. Ocna și Comănești, facilitează deplasarea populației și transporturile de marfă, ceea ce conduce la diminuarea transportului rutier.

În orașul Dărmănești străzile sunt scurte între, cu intersecții dese și sub unghiuri nefavorabile.

În prezent în orașul Dărmănești dirijarea circulației se face prin intermediul indicatoarelor rutiere.

În prezent strada Energiei este suprasolicitată de traficul greu, întrucât nu este asigurată o legătură între strada Uzului din cartierul Brătulești și strada Energiei prin partea vestică a orașului.

Circulația pietonală se realizează pe trotuare numai în localitatea Dărmănești și Sălătruc. În localitățile aparținătoare Plopu și Lapoș, circulația pietonilor se desfășoară pe acostamente și pe unele porțiuni pe partea carosabilă.

Traversarea străzilor de către pietoni se face prin pasaje la nivel marcate. Nu sunt intersecții semaforizate.

În localitatea Dărmănești există societăți particulare de transport rutier de călători în regim taxi și autobuze, care efectuează transportul în comun pentru populație în localitate și interurban. Sunt societăți de transport din alte localități, care și-au deschis filiale pe teritoriul localității pentru transportul de persoane și mărfuri.

4.2. Circulația feroviară

Transportul pe CF aparține regionalei Galați. Localitatea Dărmănești este deservită de gara centrală și halta Valea Uzului. Linia ferată este electrică și simplă.

Apariția transportului pe C.F. în secolul trecut a făcut posibilă evoluția ascendentă a orașului. Linia ferată este electrificată. În intravilan zona căii ferate are o suprafață de 27,70 ha din care 16,40 ha o reprezintă zona CF călători și cuprinde zona liniilor ferate, stație triaj, stație călători, depozite pentru mărfuri, precum și o haltă.

În ceea ce privește transportul mărfurilor pe CF zona Dărmănești deține un serviciu ce coordonează mișcarea mărfurilor și ține legătura cu agenții economici pe care îi deservește. C.F. pe teritoriul localității este traversată de 6 pasaje, din care 4 sunt la nivel și 2 inferioare.

3.9. Dezvoltarea echipării edilitare

Întrucât pr. Uz traversează localitatea, în scopul amenajării luncii, se impune executarea unor lucrări hidrotehnice și construirea unor poduri de trecere care să faciliteze accesul spre zonele de agrement. De asemenea este necesar regularizarea torenților și pâraielor ce deversează în pr. Uz în vederea sistematizării străzilor și drumurilor din localități.

4.3. Alimentarea cu apă

Din analiza sistemului de alimentare cu apă existent rezultă faptul că atât sursa cât și rețelele de distribuție existente satisfac consumul de apă și pentru o perspectivă de 10 ani cu condiția extinderii rețelelor de distribuție și a realizării unei stații de pompare pentru Sălătruc în vederea îmbunătățirii presiunii apei.

În prezent, compania care administrează rețeaua de distribuție a apei și de canalizare din orașul Dărmănești este SC. COMPANIA REGIONALĂ DE APĂ BACĂU SA.

De asemenea de-a lungul rețelei de alimentare cu apă sunt amplasați hidranți la distanța de 100

- 120 m.

Echiparea și dotarea cu mijloace fixe și mobile de prevenire și stingere a incendiilor este asigurată de formațiunea P.S.I. existentă la Primăria orașului Dărmănești.

4.4. Canalizare

Orașul Dărmănești dispune de o stație de epurare improprie ce acoperă doar centrul orașului. Este în curs de finalizare o nouă rețea de canalizare ce va acoperi necesarul a 80% din gospodării, situate în Dărmănești, Dărmăneasca și Lapoș. Urmează implementarea unui nou proiect de extindere a canalizării și localitatea componentă Sălătruc, sat aparținător Plopu și cartier Păgubeni.

Odată cu realizarea noii canalizări s-a construit și o nouă stație de epurare situată în cartier Mașcaș unde va fi racordată rețeaua în curs de finalizare și rețeaua ce urmează a fi implementată.

În ceea ce privește apele pluviale convențional curate se vor evacua prin colectoare stradale și guri de vărsare pe malul stâng al pr. Uz cu realizarea, în paralel și a sistematizării străzilor. În cartierele din zona centrului civic II sunt în curs de executare rigole adânci pentru colectarea apelor de pe străzi, ape ce se revarsă de pe versanții dealurilor.

În centrul orașului există o canalizare pluvială subterană.

4.5. Alimentare cu energie electrică

Aproape toate gospodăriile din orașul Dărmănești sunt racordate la sistemul de alimentare cu energie electrică. Sunt în curs de executare lucrări de extindere a rețelei de alimentare cu energie electrică pentru zona de agrement Coadă Lacului, zonă în care majoritatea clădirilor sunt case de vacanță.

De asemenea se execută lucrări de devieri, reparații capitale și îmbunătățiri ale nivelului de tensiune luându-se în calcul de 0,4 kw/locuitor.

4.6. Alimentare cu căldură și gaze naturale

Încălzirea imobilelor particulare, a obiectivelor social - culturale și a întreprinderilor mici și mijlocii din orașul Dărmănești și localitățile arondate acestuia, inclusiv blocurile de locuințe au în dotare surse proprii de încălzire (sobe sau centrale cu alimentare pe gaze sau combustibil solid). Drept urmare orașul nu dispune a de centrale termice comune.

În afară de satul aparținător Lapoș, localitatea componentă Sălătruc, cartierul Păgubeni, cartier Joseni parțial, rețeaua de gaze naturale este extinsă pe toate străzile orașului. Consumatorii casnici sunt racordați prin branșamente individuale.

4.7. Telefonie

Infrastructura de telecomunicații de la nivelul localității este bine dezvoltată, în zonă fiind disponibile toate rețelele de telefonie mobilă funcționale în România (ORANGE, VODAFONE, COSMOTE, RCS&RDS). Serviciile de telefonie fixă digitală sunt, de asemenea, disponibile, prin operatorii TELEKOM, UPC, însă numărul de posturi telefonice fixe a scăzut în ultimii ani, în favoarea telefoniei mobile. În ceea ce privește internetul, operatorii privați (TELEKOM, UPC, etc.) asigură internet în bandă largă, inclusiv pe terminale mobile, în sistemul 4G.

CAPITOLUL 7 MEDIUL

7.1. Poluarea apelor

În zona orașului Dărmănești, Agenția de Protecție a Mediului Bacău monitorizează, calitatea apelor de suprafață. Râul Trotuș și afluenții săi au înregistrat o stare bună și foarte bună, din

perspectiva elementelor biologice, fizico-chimice și a poluanților specifici.

Calitatea apei potabile distribuite populației prin instalațiile centrale de alimentare cu apă a fost, în general corespunzătoare, exceptând unele depășiri ale limitei maxim admise pentru suspensii, la sursa de apă - Acumularea Poiana Uzului.

Calitatea apelor freatice este de asemenea bună, nefiind înregistrate depășiri la nivelul orașului.

7.2. Poluarea aerului

În condițiile în care activitatea industrială de la nivelul orașului s-a restrâns semnificativ în ultimele două decenii, nivelul de poluare al aerului s-a redus, la rândul lui, simțitor. Astfel, deși Agenția de Protecția Mediului Bacău nu dispune de o stație de monitorizare automată în Orașul Dărmănești, calitatea aerului este evaluată permanent în municipiile Bacău și Onești. Nu s-au înregistrat depășiri la dioxidul de azot, oxizii de azot, dioxidul de sulf, amoniac, pulberi sedimentale, monoxid de carbon, benzen, dar s-au depășit valorile medii pentru pulberile în suspensie.

Principala sursă de poluare de la nivelul localității rămâne sectorul transporturilor, respectiv emisiile generate de autovehicule, în condițiile în care parcul auto s-a extins continuu, în linie cu tendința de la nivel național, generând inclusiv depășiri ale nivelului maxim admis de poluare fonică. Pe lângă vechimea parcului auto, o cauză a acestui tip de poluare este și starea proastă a infrastructurii de transport, inclusiv lipsa unei șosele de centură care să preia traficul greu.

7.3. Poluarea solului

Utilizarea îngrășămintelor chimice și produselor fito-sanitare în agricultură rămâne una dintre principalele surse de poluare a solului. Cu toate acestea, agricultura nu se practică la o scară intensivă la nivelul localității, astfel încât nivelul de poluare cu nitrați este mai scăzut în comparație cu alte zone ale județului și se încadrează în limitele admise.

O altă sursă importantă de poluare a solului este depozitarea necontrolată sau necorespunzătoare a deșeurilor. În acest sens, depozitul de deșeurii neconform din orașul a fost închis și ecologizat, iar deșeurilor colectate în localitate sunt transportate spre depozitare/valorificare la Depozitul conform de la Nicolae Bălcescu.

7.4. Managementul deșeurilor

Activitatea de colectare a deșeurilor din Orașul Dărmănești se realizează de către un operator privat ce prestează servicii de ridicare a gunoiului menajer atât la persoanele fizice cât și la cele juridice. Contractul a fost atribuit ca urmare a unei proceduri de achiziție publică. Gunoiul se ridică din gospodăriile populației o dată pe săptămână.

CAPITOLUL 8 TURISMUL

8.1. Dotări turistice

Orașul Dărmănești este situat într-o zonă turistică, valea Trotușului și valea Uzului, afluent principal al râului Trotuș, oferind mari posibilități turistice, prin succesiunea defileelor cu versanți bine împăduriți, cu bazine ce adăpostesc frumoase așezări, localitatea dispune de dotări turistice și agrement.

8.2. Resurse turistice naturale și antropice

Orașul Dărmănești este o zonă cu încărcătură deosebită sub aspectul valorii istorice, culturale și urbanistic- arhitecturale

Patrimoniul cultural al orașului include:

1. monumente de arhitectură;
2. monumente de artă religioasă;
3. monumente comemorative și de artă plastică;
4. rezervații naturale protejate.

Conform Legii 422/2001 și a listei monumentelor la nivelul anului 2004 **M.O. 646 BIS-2004**, menționăm clădirile cu valoare arhitectonică și istorică care au fost clasificate.

Nr. crt.	Cod LMI 2004	Denumire	Adresa	Datare	
1	BC-N-m-A-00822	Palatul Știrbei -	Str. Dumbravei nr. 21	Sf. sec. XIX	proprietate particulară
2	BC-II-m-B- 00823	Biserica de lemn Sf. Nicolae -cartier	Str. Măguriceii nr. 11	1808, adăugiri 188	parohie
3	BC-II-m-B-00847	Biserica de lemn Sf. Voievozi	Satul Lapoș	1813	parohie
4	BC-II-m-B-00875	Biserica de lemn Adormirea Maicii	Satul Plopu	1795 refacere	parohie
5	BC-II-m-B-00824	Moara de apă Hazaparu	Str. Vadului	Inc. sec. XX	proprietate particulară
6	BC-II-a-B-00821	Complex de instalații tehnico-hidraulice	Str. Energiei, cart. Boiștea	Sf. sec. XIX Inc. sec XX	proprietate particulară
	BC-II-m-B-00821.	Dârsta hidraulică	Cart. Boiștea	sf. sec. XIX	
	BC-II-m-B-00821.	Piua hidraulică	Cart. Boiștea	Inc. sec. XX	
	BC-II-m-B-00821. 03	Vâltoare	Cart. Boiștea	Inc. Sec. XX	

1. Monumente de arhitectură

Dintre clădirile cu valoare arhitectonică și istorică menționăm: Palatul Știrbei, Moara de apă Hazaparu și Complexul de instalații tehnico-hidraulice, gara și halta Uz.

Palatul Știrbei a fost construit la sfârșitul secolului XIX și prima jumătate a secolului XX de Gheorghe Știrbei și Elisabeta Băleanu, pe domeniul ce a aparținut familiei domnești Barbu Știrbei.

Prințul Gheorghe Știrbei (parlamentar, decedat în anul 1916) a amplasat acest palat într-o zonă pitorească, integrându-se perfect în ambianța locului.

Palatul a fost construit de maeștrii italieni, după planurile arhitectului Nicolae Ghika Dudești.

Corpul principal destinat zonei oficiale este o construcție masivă din cărămidă pe patru nivele (subsol, parter și două etaje, parțial P + 1 în zona terasei semicirculare).

Corpul lateral cu încăperi mai mici, ridicat pe două nivele, reprezintă zona administrativă a palatului.

Fațadele tencuite și parțial cu zidărie aparentă, prezintă ferestre cu ancadramente din cărămidă aparentă și balcoane cu elemente decorative din lemn. Soclul este înalt din piatră de carieră.

Suprafața parcului este de 12,50 ha, iar suprafața construită este de 2530,71 mp, palatul reprezentând 1031,13 mp. Restul de construcție reprezintă spații anexe, magazie, grajduri, grupuri sanitare, ș.a.

Intrarea principală se face pe o terasă cu scări ample.

Până în anul 1944 castelul a fost întreținut de familia prințului Știrbei.

Între anii 1947 - 1977 clădirea a funcționat cu destinația de sanatoriu TBC. Din 1978 devine tabără pentru copii și este sub patrimoniul Agenției teritoriale a taberelor și turismului școlar.

În prezent palatul a fost revendicat de moștenitorii familiei Știrbei. Din complex a rămas în custodia Agenției teritoriale a taberelor și turismului școlar, cantina și clubul.

2. Monumente de artă religioasă;

Biserica "Sf. Neculai" - Boiștea

Fiind una dintre cele mai vechi biserici din Județul Bacău, acest lăcaș a fost declarat monument de arhitectură populară cu valoare de patrimoniu. Construcția începută la 1807, după pisania de lângă ușa de la intrare, se păstrează și astăzi în condiții bune, rezistând cu bine vicisitudinilor vremii.

Ridicată din bârne de lemn așezate orizontal, încheiate la capete, are temelia din piatră de râu. La jumătatea înălțimii pereților este crestată "funia" sau "brâul", element decorativ întâlnit la majoritatea construcțiilor de acest tip. Pridvorul, așezat în partea de vest, reprezintă o unitate constructivă care își face apariția în sec. al XVIII-lea. Turnul clopotniței, este amplasat de-asupra pridvorului.

În anul 1924 s-a prelungit pronaosul, iar în 1923 a fost adăugat pridvorul. Biserica păstrează o colecție de icoane din sec. al XIX-lea și un pomelnic triptic din 1807, care este de fapt actul de naștere al bisericii. Este sfințită la 15 iunie 1808.

Biserica "Sf. Ap. Petru și Pavel"

Prin popularea în timp a cartierului Boiștea, fostul sat cu același nume, în anul 1924 s-a ajuns la concluzia că ar fi bine să se mai construiască o biserică în satul lor.

Construcția a durat 10 ani, până în toamna anului 1934. Biserica este împodobită cu două turle, cea mică este folosită drept clopotniță. Clopotul este foarte mare, cântărind o tonă, având o rezonanță deosebit de frumoasă, dangatul lui auzindu-se de la distanțe destul de mari. Biserica este în forma de cruce, fiind formată din pridvor, pronaos, naos și Sf. Altar despărțit de naos printr-o frumoasă catapeteasmă sculptată și pictată în 1958 de către pictorul Georgescu Vasile .

În 1969 s-a pictat biserica, pentru care s-a organizat o licitație, câștigată de pictorul Constantin Călinescu, de la Breaza. În fața bisericii s-a ridicat între 1993-1994 un monument închinat eroilor dărmăneșteni căzuți la datorie.

La etajul praznicarului, construcție P + 1, amplasată în curtea bisericii, este amenajat un muzeu etnografic.

Biserica "Izvorul Tămăduirii"

A fost sfințită la 20 aprilie 1845. Astăzi se mai păstrează doar zidurile vechi, în grosime de 1,40 m, biserica trecând prin numeroase modificări. De-a lungul timpului s-au făcut numeroase modificări și renovări. Prima pictură a fost executată în anul 1925 apoi restaurată în 1972. Catapeteasma are forma și icoane originale (1845).

Biserica "Sf. Gheorghe"

A fost construită în 1920 de prințesa Elisabeta Știrbei în satul Poiana. Odată cu construirea barajului Poiana Uzului, satul Poiana a fost aglutinat de localitatea Dărmănești. Construită din lemn de stejar, biserica se remarcă prin ramele sculptate din stejar masiv ale icoanelor, prin picturile interioare executate pe pereți. Are forma de cruce, cu clopotnița situată deasupra pronaosului. În incintă se află și o casă praznicală.

Biserica "Sf. Voievozi" - Lapoș

Ridicată în anul 1921, în apropiere de ruinele vechii biserici (1734) mistuită de flăcări, are pereții în întregime din lemn. Din punct de vedere arhitectural acest lăcaș păstrează unul dintre cele mai vechi tipuri de plan în forma de navă. O bună parte din icoane, strane și sfesnice provin de la vechiul schit. Catapeteasma este o adevărată operă de artă, a carei valoare rezultă din pictura sa originală executată în anul 1830, cât și din sculptura în lemn care împodobește registrele de icoane. Foarte interesante sunt și ușile care au un decor bogat, fiind flancate de colonade împodobite cu ornamente sculptate și viu colorate.

Biserica "Sf. Voievozi" din Lapoș, prezintă un interes deosebit mai ales pentru bogatul tezaur cultural pe care îl adăpostește. Cărți vechi, icoane, catapeteasma și alte obiecte de cult ne-au fost transmise din veacurile XVIII și XIX până astăzi constituind adevărate comori de cultură medievală moldovenească.

Biserica "Adormirea Maicii Domnului" - Plopu

A fost construită în anul 1820 de către locuitori. Are planul în formă de navă cu absida altarului pentagonală, decroșată, iar pronaosul dreptunghiular. Pe partea de sud a fost adăugată clopotnița din scânduri de brad. Ceea ce o caracterizează în mod deosebit este forma ei, nu prea înaltă, având un acoperiș masiv, de sub care pereții abia se zăresc.

Biserica "Adormirea Maicii Domnului"- Sălătruc

A fost construită cu pereții din lemn de stejar și sunt pictați în întregime la interior în stilul frescă. Clopotnița este situată la poarta biserici.

Biserica Romano-Catolică

Grupul cel mai compact de catolici se afla în cartierul "Brătulești", care justifică și existența unei biserici romano-catolice. Biserica veche din 1793 a fost distrusă de un incendiu în 1918.

Actuala biserică s-a construit între anii 1922 - 1928 pe locul celei vechi. Noua biserică este orientată cu fața spre nord. De remarcat este originala conformație trapezoidală a boltei și a ferestrelor. În anul 1998 câteva din icoanele bisericii au fost înlocuite cu niște tablouri turnate în ipsos, donate de biserica Sfanta Ecaterina de Siena din Edinburgh, Scotia.

3. Monumente comemorative și de artă plastică

- Monumentul eroilor din primul război mondial de la Cremenea construit în 1936
- Monumentul eroilor din primul război mondial de la Boiștea construit în 1939
- Monumentul eroilor revoluției din decembrie 1989, Ghe. Popovici colonel post mortem amplasat lângă școală

4. Rezervații naturale protejate

- Situl natural 2000, Creasta Nemirei, care se suprapune peste rezervația naturală Nemira, cu o suprafață de 3550 ha. Este în circuit european. Situl a fost declarat prin Ordinul 1964/2007 al Ministerului mediului și dezvoltării durabile - O.M.M.D.D. pentru faună și tipuri de habitate.
- Rezervația naturală Nemira, de interes național cu o suprafață de 3491,20 ha. Este în administrația Direcției Silvice Bacău prin Ocolul silvic Dărmănești. A fost declarată prin H.G.R.2151/2004
- Rezervația naturală Izvorul Alb cu o suprafață de 21,00 ha, declarată prin H.G.R. 2151/2004. Este în administrația Ocolului silvic privat LIGNUM . A fost declarată prin H.G.R.2151/2004 pentru fondul forestier taxus bacata.
- Lacul Bălătău, cu suprafața de 4,83 ha, declarat rezervație naturală pentru specii de floră, prin H.G.R.2151/2004. Este în administrația Direcției Silvice Bacău prin Ocolul silvic Dărmănești. A fost declarată prin H.G.R.2151/2004

Prin urmare, în zonă există un potențial foarte ridicat pentru practicarea următoarelor tipuri de turism:

- turismul montan (drumeții montane);
- turismul istoric și cultural (circuitul bisericilor și mănăstirilor din zonă, al cetăților dacice, turism gastronomic);
- turism de relaxare/agrement (pescuit, vânătoare, sportiv etc.);
- turism ecologic.

8.3. Infrastructura turistică

Ca dotări turistice, reprezentative pentru orașul Dărmănești sunt:

- amplasate la DN 12A:
 - PENSIUNEA HIMALAYA **** - 30 de locuri de cazare și restaurant
 - PENSIUNEA MAGIC GARDEN *** - 20 de locuri de cazare și restaurant
 - CAMPING CAMPERLAND – 60 de locuri de cazare pentru rulote
- amplasate în localitatea Sălătruc (în apropierea barajului):
 - PENSIUNEA CERBUL *** - 10 de locuri de cazare și păstrăvărie
 - PENSIUNEA UZU** - 14 de locuri de cazare și păstrăvărie
- amplasate în zona Coadă Lacului:
 - PENSIUNEA ADOLESCENȚA *** - 25 de locuri de cazare și restaurant
 - PENSIUNEA IZVORUL ALB ** - 25 de locuri de cazare
- amplasate în zona Centru Civic I:
 - CENTRAL BALLROOM – Salon de evenimente
- amplasate în zona Centru Civic II (zona Rafinăriei):
 - HOTEL ROMANIȚA ** - 57 de locuri de cazare și restaurant

8.4. Promovarea turistică și evenimente organizate

În anul 2015 a fost dat în folosință Centrul Național de Informare și Promovare Turistică, clădire amplasată în centrul orașului (str. Victoriei nr. 3). Obiectivul general al proiectului este reprezentat de crearea unui centru de informare turistică, parte a unei rețele naționale de centre de informare și promovare turistică, care să asigure un grad cât mai mare de acoperire a cererii de informații turistice, să îmbunătățească capacitatea de informare turistică locală și regională și să promoveze potențialul turistic al orașului Dărmănești în vederea atragerii a unui număr cât mai mare de turiști în zonă.

Atragerea unui flux turistic permanent poate duce la dezvoltare calității serviciilor oferite de către actualii furnizori de turism din zona și poate îmbunătăți activitatea economică a agenților economici locali. O altă consecință a atragerii de turiști poate fi și prestarea unei/unor activități suplimentare la activitatea de bază a anumitor persoane din zona localității (prin închiriere de camere; prin ajutorul ce poate fi oferit administrației locale prin prestarea unor servicii turistice – ghid; prin confecționarea de obiecte de artizanat specifice zonei).

Prin promovarea orașului se creează posibilitatea atragerii de noi investiții (frumusețea zonei poate atrage construirea de noi pensiuni, etc);

Orașul Dărmănești găzduiește tot mai multe evenimente care atrag turiști și vizitatori, crescând vizibilitatea localității. Dintre acestea, cele mai importante sunt:

- Concertul de colinde organizat anual în luna Decembrie înainte de Sărbătoarea Crăciunului în incinta unei biserici de pe teritoriul UAT-ului
- "Târg de Crăciun" organizat anual în săptămâna dinaintea Crăciunului în piațeta din fața Primăriei
- Festivalul de datini și obiceiuri strămoșești - "Jianul de la Dărmănești" organizat anual în data de 25 decembrie în centrul orașului Dărmănești
- Festivalul de datini și obiceiuri strămoșești – "Ursul de la Dărmănești" – organizat anual în data de 31 decembrie în centrul orașului Dărmănești
- Zilele Orașului Dărmănești – organizate anual în centrul orașului Dărmănești

CAPITOLUL 9 ORDINEA PUBLICA SI SIGURANȚA CETĂȚEANULUI

În scopul asigurării ordinii și liniștii publice, a prevenirii și combaterii infracțiunilor, a pazei bunurilor aparținând domeniul public și privat, la nivelul Orașului Dărmănești funcționează următoarele instituții publice:

- Poliția Orașului Dărmănești;
- Poliția Locală Dărmănești;

- Serviciul Public Comunitar Local de Evidența a Persoanelor.

Este implementat un sistem de supraveghere video în Orașul Dărmănești, investiția a constat în:

- instalarea a 37 de camere de supraveghere fixe în zonele intens circulate din centrul orașului și zonele limitrofe cum ar fi: centrului social, a principalelor intersecții, primăriei, a parcurilor, liceului, școlilor.

CAPITOLUL 10 STRUCTURI ASOCIATIVE ALE ADMINISTRAȚIEI PUBLICE LOCALE

Orașul Dărmănești face parte, alături de majoritatea unităților administrativ-teritoriale din județ, din **Asociația de Dezvoltare Intercomunitară Bacău (A.D.I.B.)**, înființată în anul 2009, cu scopul de a sprijini realizarea lucrărilor ample de reabilitare și modernizarea a rețelei de alimentare cu apă și canalizare care se derulează în prezent. În lipsa acestei structuri asociative, realizarea unor investiții ample pentru modernizarea infrastructurii tehnico-edilitare din oraș ar fi fost imposibilă.

De asemenea, o altă asociație de dezvoltare comunitară (**Asociația de Dezvoltare Intercomunitară pentru Salubritate Bacău - A.D.I.S.**) a fost constituită pentru implementarea sistemului de management integrat al deșeurilor din Județul Bacău, care a implicat realizarea depozitului ecologic de la Nicolae Bălcescu, dar și alte investiții consistente la nivelul orașului.

CAPITOLUL 11 COOPERARE INTERNĂ ȘI INTERNAȚIONALĂ

Acorduri de Înfrățire

Orașul Dărmănești a semnat acorduri de înfrățire cu următoarele localități :

- **Orașul Vulcănești**, Unitatea Teritorială Autonomă Găgăuzia din Republica Moldova – H.C.L. 116 din 22.09.2017
- **Comuna Pleșeni**, Raionul Cantemir din republica Moldova – H.C.L. 117 din 22.09.2017

Aceste înfrățiri s-au materializat în schimburi culturale, turistice și economice, existând inițiative concrete ale municipalității pentru continuarea lor.

Orașul Dărmănești este membru activ în:

- Asociația orașelor din România
- Asociația pentru dezvoltarea turismului – am MONTPESA
- GAL Valea Muntelui

CAPITOLUL 12 CONSULTAREA CETĂȚENILOR ORAȘULUI DĂRMĂNEȘTI

Misiunea U.A.T. Orașul Dărmănești este aceea de a satisface nevoile cetățenilor orașului prin oferirea unor servicii de calitate în condiții de reală transparență și cu implicarea cetățenilor în luarea deciziilor. Plecând de la acest aspect, UAT.

În contextul Legii nr. 52/2003 privind **transparența decizională în administrația publică locală**, se

urmărește stimularea participării și implicării cetățenilor la luarea deciziilor pe plan local și crearea unor relații de colaborare între cetățeni și administrația publică.

Proiectele de acte normative pentru care s-a primit o solicitare scrisă din partea unei asociații legal constituite, sunt supuse dezbaterilor publice prin **Anunțul privind ședința publică care:**

- se afișează la sediul primăriei Dărmănești, se inserează pe site-ul propriu și se transmite către

mass-media locală cu cel puțin 3 zile înainte de desfășurare;

- este adus la cunoștința cetățenilor și a asociațiilor legal constituite care au prezentat sugestii și propuneri în scris, cu valoare de recomandare la proiectul de act normativ;

- va conține date, ora și locul de desfășurare a ședinței publice, precum și ordinea de zi.

CAPITOLUL 13 PATRIMONIUL ORAȘULUI DĂRMĂNEȘTI

Potrivit legii, patrimoniul UAT Orașul Dărmănești este alcătuit din bunurile mobile și imobile aflate în proprietatea publică și în proprietatea privată ale acesteia, precum și drepturile și obligațiile cu caracter patrimonial.

Bunurile care aparțin UAT Dărmănești sunt supuse inventarierii anuale, în termen de 60 de zile de la data depunerii situațiilor financiare anuale. Inventarul bunurilor unităților administrativ-teritoriale se constituie într-o anexa care se actualizează anual. Creșterea sau diminuarea patrimoniului va fi temeinic justificată pentru fiecare caz, în note explicative anexate la inventar.

Criteriile pe baza cărora bunurile aflate în proprietatea publică a unității administrativ-teritoriale și cele din proprietatea privată a acesteia pot fi date în administrare operatorilor economici, instituțiilor publice, cetățenilor. Bunurile pot fi concesionate ori închiriate în condițiile legii sau pot fi atribuite în folosință gratuită pe termen limitat persoanelor juridice fără scop lucrativ care desfășoară activitate de binefacere sau de utilitate publică ori serviciilor publice. Consiliul Local hotărăște cu privire la cumpărarea unor bunuri ori la vânzarea bunurilor aflate în proprietatea privată a unității administrativ-teritoriale, în condițiile legii, pe baza studiilor de fundamentare și prin HCL. Vânzarea, concesionarea și închirierea se fac prin licitație publică, potrivit prevederilor legale.

Atribuirea și schimbarea denumirii unor instituții publice de interes local, a străzilor, piețelor și a altor obiective locale se poate face în baza rapoartelor Compartimentelor de resort a avizelor Comisiilor de specialitate și în baza altor avize prevăzute de lege. Hotărârea privind propunerea de schimbare a denumirii se ia potrivit competențelor legale în urma dezbaterii în Comisia de specialitate de atribuire sau schimbare de denumiri. La atribuirea și schimbarea de denumiri se va ține seama de tradiții, de istoria localității, de propunerile cetățenilor, precum și de perspectivele de dezvoltare ale localității.

Consiliul local asigură ținerea evidenței denumirii instituțiilor și obiectivelor existente pe raza orașului.

CAPITOLUL 14 CEREMONII OFICIALE SI TITLURI ONORIFICE

Legea nr. 215/2001 republicată, acordă Consiliului Local posibilitatea acordării titlului de Cetățean de Onoare al Orașului Dărmănești, persoanelor cu merite deosebite.

Considerând necesară o ierarhizare a distincțiilor individuale oferite individual se instituie distincțiile de decorare individuală, care se conferă de către Consiliul Local al Orașului Dărmănești, cetățenilor români și străini în semn de recunoaștere a serviciilor aduse în folosul comunității, după cum urmează:

- Consemnarea în "Cartea de Onoare al orașului Dărmănești"
- Diploma de "Cetățean de Onoare al orașului Dărmănești"

14.1. Ceremonii oficiale

Cu prilejul unor evenimente deosebite Primăria orașului Dărmănești organizează Ceremonii oficiale.

Ceremonialele se vor organiza cu prilejul:

- Zilei Naționale a României
- Zilei Tricolorului

- Zilei Eroilor
- Zilei de 24 ianuarie

14.2. Cetățeni de Onoare ai orașului Dărmănești

1. DI. Prof. Alexa Vasile – H.C.L. nr. 115 din 22.09.2017

CAPITOLUL 15 DISPOZIȚII FINALE

Prezentul statut se adoptă și se modifică de către Consiliul Local prin procedura stabilită de lege și de Regulamentul de Organizare și Funcționare al Consiliului Local Darmanesti.

**Presedinte de sedinta,
Consilier**

Mocondureanu Florentina Ioana



**Contrasemneaza,
Secretarul Orasului Darmanesti,
Ionela Vrinceanu**